


ПЛАН ДЕТАЉНЕ РЕГУЛАЦИЈЕ  
ОПШТИНСКОГ ПУТА  
ОД ДП IIa РЕДА бр.100 - КРОЗ ФОДОР ДУЖ  
ДО ОПШТИНСКОГ ПУТА бр. 27-1



P-1:2500

- Материјал за рани јавни увид -

ГРАНИЦА ОБУХВАТА ПЛАНА СА ПЛАНИРАНОМ ПРЕТЕЖНОМ НАМЕНОМ  
ПОВРШИНА

ПЛАНИРАНА ПРЕТЕЖНА НАМЕНА ПОВРШИНА

ГРАЂЕВИНСКО ЗЕМЉИШТЕ

ШЕМА ЛИСТОВА



САОБРАЋАЈНИ КОРИДОРИ



ПЛАНИРАНА ТРАСА ОПШТИНСКОГ ПУТА



ДРЖАВНИ ПУТ IIa РЕДА бр.100



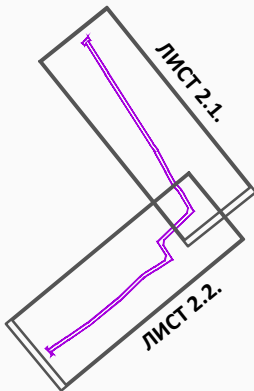
ОПШТИНСКИ ПУТ бр.27-1





ПОЉОПРИВРЕДНО ЗЕМЉИШТЕ



ГРАНИЦА ОБУХВАТА ПЛАНА ДЕТАЉНЕ РЕГУЛАЦИЈЕ ОПШТИНСКОГ ПУТА



Лист 2.1. - 2.2.

НОСИЛАЦ ИЗРАДЕ ПЛАНА		ОПШТИНА: <b>КАЊИЖА</b>	Печат и потпис:
		ОВЛАШЋЕНО ЛИЦЕ:	
ОБРАЂИВАЧ		<b>ЈП "ЗАВОД ЗА УРБАНИЗАМ ВОЈВОДИНЕ"</b>	Печат и потпис:
		ВД ДИРЕКТОРА: ПРЕДРАГ КНЕЖЕВИЋ, дипл.правник	
		ПОМОЋНИК ДИРЕКТОРА: мр ВЛАДИМИР ПИХЛЕР,дипл.инж.арх.	
НАЗИВ ПЛАНА	ПЛАН ДЕТАЉНЕ РЕГУЛАЦИЈЕ ОПШТИНСКОГ ПУТА ОД ДП IIa РЕДА бр.100 - КРОЗ ФОДОР ДУЖ ДО ОПШТИНСКОГ ПУТА бр. 27-1		
НАЗИВ КАРТЕ	ГРАНИЦА ОБУХВАТА ПЛАНА СА ПЛАНИРАНОМ ПРЕТЕЖНОМ НАМЕНОМ ПОВРШИНА		
ОДГОВОРНИ УРБАНИСТА	ЗОРАН КОРДИЋ, дипл.инж.саоб.		Печат и потпис:
САРАДНИЦИ	ДЕЈАН ИЛИЋ, грађ.техн.		
Е- 2945	Размера: 1 : 2 500	Датум: Септембар 2024.	Број листа: <b>2.</b>