

REPUBLIKA SRBIJA  
S.O. KANJIŽA  
K.O. KANJIŽA


# KATASTARSKO TOPOGRAFSKI PLAN

parc.br.23

list 1



## URBANISTIČKO REŠENJE SA ELEMENTIMA PARTERNOG I PEJZAŽNOG UREĐENJA



### LEGENDA

- 23 PREDMETNA PARCELA
- MEĐNE LINIJE KATASTARSKIH PARCELA
- GRANIČNA OBUHVATA URBANISTIČKOG PROJEKTA
- MEĐNE LINIJE PREDMETNE PARCELE
- REGULACIONA LINIJA
- GRABEVINSKA LINIJA
- KOLSKI PRISTUP
- PLANIRANI POSLOVNI OBJEKAT
- NADSTREŠNICA
- POVRŠINE POD ASFALTIM ZASTOROM/ INTERNA SAOBRAĆAJNICA, PARKING PROSTOR, PLATO
- POPLOČANE POVRŠINE / PEŠAČKI SAOBRAĆAJ
- ŠLUNAK / ZAŠTITNI TROTOAR
- ZELENE POVRŠINE
- CVETNE ALEJE
- PLANIRANO VISOKO RASTINJE
- ŽARDINIJEPA
- TOTEM

847  
**PREDUZEĆE ZA GEODETSKE POSLOVE**

**D.O.O.**



IZ OBLASTI  
**«GEO-PANON»**  
Geodetski  
NOVIKNEŽEVAC, SVETOG SAVE 27

SNIMANO DANA:  
18.06.2015. god.

RAZMERA 1:1000

OVERAVA:

RGZ-SKN Kanjiža  
955-59 / 2915



*Handwritten signature of the geodesist.*

	<b>PROJEKTOVALAC</b> D.O.O. NOVI SAD IZ OBLASTI <b>«GEO-PANON»</b> Geodetski NOVIKNEŽEVAC, SVETOG SAVE 27	broj projekta: <b>UP 47/2015-06</b> datum: <b>14. 2015.</b>
odgovorni urbanista: dipl. arh. Jaske Stanić	<b>JAVNO PREDUZEĆE ZA UREĐENJE NAŠEG JE OŠTINE KANJIŽA</b>	datum: <b>14. 2015.</b>
narednik: gradonačelnik <b>JAVNO PREDUZEĆE ZA UREĐENJE NAŠEG JE OŠTINE KANJIŽA</b>	naziv projekta: URBANISTIČKI PROJEKAT UREĐENJA PROSTORNOG OBJEKTA U KANJIŽI	prilog broj: <b>3.</b>
keradnik: dipl. inženjer građevinarstva <b>PARTERNOG I PEJZAŽNOG UREĐENJA</b>	mesto izrade: Kanjiža	razmera: <b>1:500</b>