

# KATASTARSKO TOPOGRAFSKI PLAN


REPUBLIKA SRBIJA  
S.O. KANJIŽA  
K.O. KANJIŽA

parc.br.23

list 1



## SAOBRAĆAJNO REŠENJE SA ELEMENTIMA NIVELACIJE I REŠENJEM KOMUNALNE INFRASTRUKTURE



### LEGENDA

- 23 PREDMETNA PARCELA
- MEĐNE LINIJE KATASTARSKIH PARCELA
- GRANICA OBUHVATA URBANISTIČKOG PROJEKTA
- MEĐNE LINIJE PREDMETNE PARCELE
- KOLSKI PRISTUP
- PLANIRANI POSLOVNI OBJEKAT
- POVRŠINE POD ASFALTNIM ZASTOROM/ INTERNA SAOBRAĆAJNICA, PARKING PROSTOR, PLATO
- POPLOČANE POVRŠINE / PEŠAČKI SAOBRAĆAJ
- ŠLJUNAK / ZAŠTITNI TROTOAR
- ZELENE POVRŠINE
- CVETNE ALEJE
- TOTEM
- KONTEJNER
- DRŽAČ ZA BIKIKLE
- 79.65/80.20 VIS.KOTE POSTOJEĆE/PLANIRANO
- PRAVAC KRETANJA VOZILA
- KOORDINATNE TAČKE

### MREŽA KOMUNALNE INFRASTRUKTURE



- ELEKTROENERGETIKA
- PLAN. NN KABLOVSKI VODOVI
- KANDELABERNI SPOLJNE RASVETE
- VODOVOD I KANALIZACIJA
- PROTIVPOŽARNI VODOVOD
- SANITARNI VODOVOD
- KIŠNA KANALIZACIJA
- FEKALNA KANALIZACIJA
- GASOVODNA INFRASTRUKTURA
- GASOVOD
- TELEKOMUNIKACIONA INFRASTRUKTURA
- TT MREŽA

PREDUZEĆE ZA GEODETSKE POSLOVE  
**D.O.O.**  
IZRADIO:  
**»GEO-PANON«**  
NOVIKNEŽEVAC, SVETOG SAVE 27

SNIMANO DANA:  
18.06.2015.god.

RAZMERA 1:1000

OVERAVA:  
RGZ-SKN Kanjiža  
955-59 /2015



*Handwritten signature*

odgovorni urbanista: dip.l. arh. Jančić Saežana	naručilac: "MERCATOR-S" D.O.O. NOVI SAD	broj projekta: UP 47/2015-06
	obročavač: JAVNO PREDUZEĆE ZA UREĐENJE NASELJE OPŠTINE KANJIŽA	datum: jul 2015
saradnik: dip.l. ing.grad Buljević Katarina	naziv projekta: URBANISTIČKI PROJEKAT UREĐENJA POSLOVNOG OBJEKTA U KANJIŽI Ist.parc.br. 23 k.o.Kanjiža	prilog broj: 4.
	naziv karte: SAOBRAĆAJNO REŠENJE SA ELEMENTIMA NIVELACIJE I REŠENJEM KOMUNALNE INFRASTRUKTURE	