

Magyarkanizsa község alapszabálya 11. szakaszának 5. bekezdése (Magyarkanizsa Község Hiv. Lapja, 19/12.– egységes szerkezetbe foglalt szöveg és 14/13. sz.) és a PRO URBE Díjról szóló rendelet 6. szakaszának 4. bekezdése (Magyarkanizsa Község Hivatalos Lapja, 10/11. sz. – egységes szerkezetbe foglalt szöveg) alapján a Magyarkanizsai Községi Képviselő-testület a PRO URBE-bizottság javaslatára 2013. október 1-én tartott ülésén meghozta az alábbi

R E N D E L E T E T

a 2013. évi PRO URBE díj odaítéléséről

I.

1. 2013-ben pénzjutalommal együtt járó **PRO URBE EMLÉKPLAKETTBEN** részesül:

– Barkóci Magdolna horgosi lakos

2. 2013-ben **PRO URBE OKLEVÉLBEN** részesül:

– Jovica Mojsilović magyarkanizsai lakos

– Varjú György magyarkanizsai lakos

– Kovács Erzsébet oromi lakos.

II.

Ezt a rendeletet közzé kell tenni Magyarkanizsa Község Hivatalos Lapjában.

Szerb Köztársaság
Vajdaság Autonóm Tartomány
Magyarkanizsa község
Magyarkanizsai Községi Képviselő-testület
Szám: 01-17/2013-I/B
Kelt: 2013. 10. 01.-én
M a g y a r k a n i z s a

Huzsvár Ervin s. k.,
a Községi Képviselő-testület elnöke

A köztulajdonról szóló törvény 29. szakaszának 4. bekezdése (Az SZK Hiv. Közlönye, 72/11. sz.), az ingatlanok közvetlen egyezséggel való szerzésének és elidegenítésének, köztulajdonú dolgok bérbeadásának feltételeiről, a nyílt árverésről és az írásbeli ajánlatok begyűjtésének eljárásáról szóló kormányrendelet 3. szakasz 1. bekezdésének 1. pontja (Az SZK Hiv. Közlönye, 24/2012. sz.), a Magyarkanizsa község tulajdonában levő dolgok szerzéséről, használatáról, kezeléséről és a velük való rendelkezésről szóló rendelet 3. és 13. szakasza (Magyarkanizsa Község Hiv. Lapja, 19/12. és 16/13. sz.) és Magyarkanizsa község alapszabálya 47. szakaszának 15a. pontja (Magyarkanizsa Község Hiv. Lapja, 19/12. – egységes szerkezetbe foglalt szöveg és 14/13. sz.) alapján a Magyarkanizsai Községi Képviselő-testület 2013. október 1-én tartott ülésén meghozta az alábbi

R E N D E L E T E T

a magyarkanizsai 5739. sz. ingatlanlapon fölvelt ingatlan Magyarkanizsa község köztulajdonába közvetlen egyezséggel való megszerzéséről

I.

A képviselő-testület Magyarkanizsa község köztulajdonába közvetlen egyezséggel **MEGSZERZI** a Ladócki György (apja neve: András) magyarkanizsai (Liliom u. 5) lakos tulajdonában álló, a magyarkanizsai 5739 sz. ingatlanlapon fölvelt 4722 földrészletszámú, 3 ár 80 m² teljes térmértékű ingatlant, amely áll: egy 01 ár 08 m² alapterületű családi lakóházból, egy 31 m² alapterületű melléképítményből és építményhez csatlakozó 02 ár 41 m² térmértékű telekből.

II.

Az e rendelet I. pontjában írt ingatlant a Pénzügy-minisztérium Adóhivatala újvidéki térségi központjának magyarkanizsai kirendeltsége 2013. július 2-án kelt 47-03/2013-16 sz. jegyzőkönyvében megállapított 4.549.184,00 dinár becsült piaci értéken kell megszerezni.

III.

Az e rendelet I. pontjában írt ingatlanok Magyarokiszsa község köztulajdonába való megszerzéséről szóló szerződést – a Magyarokiszsai Községi Közigazgatási Hivatal általános főosztályától előzetesen beszerzett véleményezés után – Magyarokiszsa község nevében a polgármester köti meg.

IV.

Az e rendelet I. pontjában írt ingatlan megszerzéséhez szükséges pénzeszközöket előirányozza a 2013. évi magyarokiszsai községi költségvetésről szóló rendelet (Magyarokiszsa Község Hiv. Lapja, 22/13. sz.).

V.

Ezt a rendeletet közzé kell tenni Magyarokiszsa Község Hivatalos Lapjában.

Szerb Köztársaság
Vajdaság Autonóm Tartomány
Magyarokiszsa község
Magyarokiszsai Községi Képviselő-testület
Szám: 02-167/2013-I/B
Kelt: 2013. 10. 01-én
M a g y a r k a n i z s a

Huzsvár Ervin s. k.,
a Községi Képviselő-testület elnöke

A köztulajdonról szóló törvény 22. szakaszának 1. bekezdése (Az SZK Hiv. Közlönye, 72/11. sz.), Magyarokiszsa község alapszabálya 47. szakaszának 15. pontja (Magyarokiszsa Község Hivatalos Lapja, 19/12. – egységes szerkezetbe foglalt szöveg és 14/13. sz.) és a Magyarokiszsa község tulajdonában levő dolgok megszerzéséről, használatáról, kezeléséről és a velük való rendelkezéséről szóló rendelet 3. és 5. szakasza (Magyarokiszsa Község Hivatalos Lapja, 19/12. és 16/13. sz.) alapján a Magyarokiszsai Községi Képviselő-testület 2013. október 1-én tartott ülésén meghozta az alábbi

R E N D E L E T E T**a Magyarokiszsa község köztulajdonában álló ingatlanok használati jogának jogosultjai részére a bérbeadás előzetes jóváhagyásáról****I.****ELŐZETESEN JÓVÁHAGYJA a képviselő-testület:**

1. A Gyöngyszemeink Iskoláskor Előtti Intézmény részére, hogy 25 évre bérbe adja a magyarokiszsai 5814 sz. ingatlanlapon fölvevett, a magyarokiszsai Karadorde u. 30 szám alatt a 855 számú földrészleten álló ingatlan tetőfelületének 215 m² alapterületű részét, valamint a horgosi 2029 sz. ingatlanlapon fölvevett, a horgosi Bartók Béla u. 3 szám alatt a 979/2 sz. földrészleten álló ingatlan tetőfelületének 215 m² alapterületű részét.

2. A horgosi Október 10. Általános Iskola részére, hogy 25 évre bérbe adja a horgosi 2029 sz. ingatlanlapon fölvevett, a horgosi Kárász u. 14 szám alatt az 1818 számú földrészleten álló ingatlan tetőfelületének 215 m² alapterületű részét.

3. Az oromhegyes–oromi Kis Ferenc Általános Iskola részére, hogy 25 évre bérbe adja az oromhegyesi 2473 sz. ingatlanlapon fölvevett, az oromhegyesi Tito marsall u. 62 szám alatt a 434/1 sz. földrészleten álló ingatlan tetőfelületének 215 m² alapterületű részét és az oromi 275 sz. ingatlanlapon fölvevett, az oromi Nagy út 141 szám alatt a 337 sz. földrészleten álló ingatlan tetőfelületének 215 m² alapterületű részét.

4. A Magyarokiszsai Egészségház részére, hogy 25 évre bérbe adja a horgosi 3075 sz. ingatlanlapon fölvevett, a horgosi Bartók Béla utca 7 szám alatt a 980. földrészleten álló ingatlan tetőfelületének 215 m² alapterületű részét és az oromi 278 sz. ingatlanlapon fölvevett, az oromi Nagy út 165 sz. alatt a 306 földrészleten álló ingatlan tetőfelületének 215 m² alapterületű részét.

II.

Az e rendelet I. pontjában írt ingatlanrészek rendeltetését a képviselő-testület a bérlet időtartamára naperómű telepítésében és villamos áram termelésében határozza meg.

III.

A Magyarokiszsa község köztulajdonában álló, e rendelet I. pontjában írt ingatlanok használati jogának jogosultjai az ingatlanok bérbeadásának eljárását a köztulajdonú ingatlanok megszerzésének és elidegenítésének feltételeiről,

valamint a nyílt árverés és az írásbeli ajánlatkérés eljárásáról szóló kormányrendelet (Az SZK Hivatalos Közlönye, 24/12. sz.) rendelkezéseinek megfelelően köteles lebonyolítani.

IV.

Ezt a rendeletet közzé kell tenni Magyarkanizsa Község Hivatalos Lapjában.

Szerb Köztársaság
Vajdaság Autonóm Tartomány
Magyarkanizsa község
Magyarkanizsai Községi Képviselő-testület
Szám: 02-282/2013-I/B
Kelt: 2013. 10. 01-én
M a g y a r k a n i z s a

Huzsvár Ervin s. k.,
a Községi Képviselő-testület elnöke

Magyarkanizsa község alapszabályának 47. szakasza (Magyarkanizsa Község Hiv. Lapja, 19/12. sz. – egységes szerkezetbe foglalt szöveg és 14/13.) alapján és a 2013. évi magyarkanizsai községi költségéről szóló rendelet 8. szakaszával (Magyarkanizsa Község Hivatalos Lapja, 22/12. sz.) összefüggésben a Magyarkanizsai Községi Képviselő-testület 2013. október 01-én tartott ülésén meghozta az alábbi

H A T Á R O Z A T O T

a magyarkanizsai községi költségvetés

a 2013. január–júniusi végrehajtásáról szóló jelentés elfogadásáról

I.

ELFOGADJA a képviselő-testület a magyarkanizsai községi költségvetés 2013. január–júniusi végrehajtásáról szóló jelentést.

II.

Ezt a határozatot közzé kell tenni Magyarkanizsa Község Hivatalos Lapjában.

Szerb Köztársaság
Vajdaság Autonóm Tartomány
Magyarkanizsa község
Magyarkanizsai Községi Képviselő-testület
Szám: 02-269/2013-I/B
Kelt: 2013. 10. 01-én
M a g y a r k a n i z s a

Huzsvár Ervin s. k.,
a Községi Képviselő-testület elnöke

Magyarkanizsa község alapszabálya 47. szakaszának 2. pontja (Magyarkanizsa Község Hiv. Lapja, 19/12.– egységes szerkezetbe foglalt szöveg és 14/13. sz.), a helyi önkormányzat pénzellátásáról szóló törvény 6. szakasza (Az SZK Hiv. Közlönye, 46/06., 47/11. és 93/12 sz.) alapján és a költségvetési rendszerről szóló törvény 43. szakaszával (Az SZK Hiv. Közlönye, 54/09, 73/10, 101/10, 101/11., 93/12., 62/13. és 63/13. sz. – javítás) összefüggésben a Magyarkanizsai Községi Képviselő-testület 2013. október 01-én tartott ülésén meghozta az alábbi

H A T Á R O Z A T O T

a 2013. évi magyarkanizsai községi költségvetés

módosításáról és kiegészítéséről szóló rendelet elfogadásáról

I.

ELFOGADJA a képviselő-testület a 2013. évi magyarkanizsai községi költségvetés módosításáról és kiegészítéséről szóló rendeletet (Magyarkanizsa Község Hiv. Lapja, 22/12. sz.).

II.

Ezt a határozatot közzé kell tenni Magyarkanizsa Község Hivatalos Lapjában.

Szerb Köztársaság
Vajdaság Autonóm Tartomány
Magyarkanizsa község
Magyarkanizsai Községi Képviselő-testület
Szám: 02-268/2013-I/B
Kelt: 2013. 10. 01-én
M a g y a r k a n i z s a

Huzsvár Ervin s. k.,
a Községi Képviselő-testület elnöke

Magyarkanizsa község alapszabálya 47. szakaszának 9. pontja (Magyarkanizsa Község Hivatalos Lapja, 19/12. – egységes szerkezetbe foglalt szöveg és 14/13. sz.) alapján, a Magyarkanizsai Községi Idegenforgalmi Szervezet alapszabályának 14. szakaszával összefüggésben a Magyarkanizsai Községi Képviselő-testület 2013. október 11-én tartott ülésén meghozta az alábbi

H A T Á R O Z A T O T**a Magyarkanizsai Községi Idegenforgalmi Szervezet alapszabályának
módosításáról és kiegészítéséről szóló döntés jóváhagyásáról****I.**

Jóváhagyja a képviselő-testület a Magyarkanizsai Községi Idegenforgalmi Szervezet alapszabályának módosításáról és kiegészítéséről az idegenforgalmi szervezet igazgatóbizottságának 2013. szeptember 16-án tartott ülésén hozott döntést.

II.

Ez a határozatot közzé kell tenni Magyarkanizsa Község Hivatalos Lapjában.

Szerb Köztársaság
Vajdaság Autonóm Tartomány
Magyarkanizsa község
Magyarkanizsai Községi Képviselő-testület
Szám: 02-266/2013-I/B
Kelt: 2013. 10. 01-én
M a g y a r k a n i z s a

Huzsvár Ervin s. k.,
a Községi Képviselő-testület elnöke

Magyarkanizsa község alapszabálya 47. szakaszának 8. pontja (Magyarkanizsa Község Hivatalos Lapja, 19/12. sz. – egységes szerkezetbe foglalt szöveg és 14/13. sz.) alapján a Magyarkanizsai Községi Képviselő-testület 2013. október 01-én tartott ülésén meghozta az alábbi

H A T Á R O Z A T O T**a Magyarkanizsai Alapfokú Zeneiskola 2012/2013. tanévben
folytatott munkáról szóló éves jelentés elfogadásáról****I.**

A képviselő-testület elfogadja a Magyarkanizsai Alapfokú Zeneiskola **2012/2013.** tanévben folytatott munkájáról szóló jelentést, amelyet a Magyarkanizsai Alapfokú Zeneiskola igazgatóbizottsága a 2013. szeptember 9-én tartott ülésén hozott meg.

II.

Ezt a határozatot közzé kell tenni Magyarkanizsa Község Hivatalos Lapjában.

Szerb Köztársaság
Vajdaság Autonóm Tartomány
Magyarkanizsa község
Magyarkanizsai Községi Képviselő-testület
Szám: 02-254/2013-I/B
Kelt: 2013. 10. 01-én
M a g y a r k a n i z s a

Huzsvár Ervin s. k.,
a Községi Képviselő-testület elnöke

Magyarkanizsa község alapszabálya 47. szakaszának 8. pontja (Magyarkanizsa Község Hivatalos Lapja, 19/12. sz. – egységes szerkezetbe foglalt szövegés 14/13. sz.) alapján a Magyarkanizsai Községi Képviselő-testület 2013. október 01-én tartott ülésén meghozta az alábbi

H A T Á R O Z A T O T

a Gyöngyszemeink Iskoláskor Előtti Intézmény

2012/2013. munkaévben folytatott munkájáról szóló jelentés elfogadásáról

I.

A képviselő-testület elfogadja a Gyöngyszemeink Iskoláskor Előtti Intézmény 2012/2013. munkaévben folytatott munkájáról szóló jelentést, amelyet a Gyöngyszemeink Iskoláskor Előtti Intézmény Igazgatóbizottsága a 2013. szeptember 11-én tartott ülésén hozott meg.

II.

Ezt a határozatot közzé kell tenni Magyarkanizsa Község Hivatalos Lapjában.

Szerb Köztársaság
Vajdaság Autonóm Tartomány
Magyarkanizsa község
Magyarkanizsai Községi Képviselő-testület
Szám: 02-257/2013-I/B
Kelt: 2013. 10. 01-én
M a g y a r k a n i z s a

Huzsvár Ervin s. k.,
a Községi Képviselő-testület elnöke

Magyarkanizsa község alapszabálya 47. szakaszának 8. pontja (Magyarkanizsa Község Hivatalos Lapja, 19/12. sz. – egységes szerkezetbe foglalt szövegés 14/13. sz.), az oktatási és nevelési rendszer alapjairól szóló törvény 89. szakaszának 2. bekezdésével (Az SZK. Hiv. Közlönye, 72/09., 52/11. és 55/13. sz.) összefüggésben a Magyarkanizsai Községi Képviselő-testület 2013. október 1-én tartott ülésén meghozta az alábbi

H A T Á R O Z A T O T

a Magyarkanizsai Alapfokú Zeneiskola

a 2013/2014. tanévre szóló éves munkatervének jóváhagyásáról

I.

A képviselő-testület jóváhagyja a Magyarkanizsai Alapfokú Zeneiskola 2013/2014. tanévre szóló éves munkatervét, amelyet a Magyarkanizsai Alapfokú Zeneiskola igazgatóbizottsága a 2013. szeptember 9-én tartott ülésén hozott meg.

II.

Ezt a határozatot közzé kell tenni Magyarkanizsa Község Hivatalos Lapjában.

Szerb Köztársaság
Vajdaság Autonóm Tartomány
Magyarkanizsa község
Magyarkanizsai Községi Képviselő-testület
Szám: 02-255/2013-I/B
Kelt: 2013.10. 01-én
M a g y a r k a n i z s a

Huzsvár Ervin s. k.,
a Községi Képviselő-testület elnöke

Magyarkanizsa község alapszabálya 47. szakaszának 8. pontja (Magyarkanizsa Község Hivatalos Lapja, 19/12. sz. – egységes szerkezetbe foglalt szövegés 14/13. sz.), az oktatási és nevelési rendszer alapjairól szóló törvény 89. szakaszának 2. bekezdésével (Az SZK. Hiv. Közlönye, 72/09, 52/11. és 55/13. sz.) összefüggésben a Magyarkanizsai Községi Képviselő-testület 2013. október 01-én tartott ülésén meghozta az alábbi

H A T Á R O Z A T O T

a Gyöngyszemeink Iskoláskor Előtti Intézmény 2013/2014. munkaévre szóló éves munkatervének jóváhagyásáról

I.

A képviselő-testület jóváhagyja a Gyöngyszemeink Iskoláskor Előtti Intézmény 2013/2014. munkaévre szóló éves munkatervét, amelyet a Gyöngyszemeink Iskoláskor Előtti Intézményigazgatóbizottsága a 2013. szeptember 9-én tartott ülésén hozott meg.

II.

Ezt a határozatot közzé kell tenni Magyarkanizsa Község Hivatalos Lapjában.

Szerb Köztársaság
Vajdaság Autonóm Tartomány
Magyarkanizsa község
Magyarkanizsai Községi Képviselő-testület
Szám: 02-258/2013-I/B
Kelt: 2013.10. 01-én
M a g y a r k a n i z s a

Huzsvár Ervin s. k.,
a Községi Képviselő-testület elnöke

A helyhatósági választásokról szóló törvény 46. szakasz 1. bekezdésének 1) pontja (Az SZK Hivatalos Közlönye, 129/07., 34/10. és 54/11. sz.) alapján a Magyarkanizsai Községi Képviselő-testület 2013. október 01-én tartott ülésén meghozta az alábbi

H A T Á R O Z A T O T

magyarkanizsai községi képviselő-testületi tag megbízatása megszűnésének megállapításáról

I.

MEGÁLLAPÍTTJA a képviselő-testület, hogy a Magyarkanizsai Községi Képviselő-testületbe a **VMSZ – EGYÜTT MAGYARKANIZSA KÖZSÉGÉRT – PÁSZTOR ISTVÁN – DR. BIMBÓ MIHÁLY** választásilistáról bekerült tag, **SALBAK ZSOLT** tótfalusi lakos megbízatása lemondás miatt idő előtt megszűnik.

II.

Ezt a határozatot közzé kell tenni Magyarkanizsa Község Hivatalos Lapjában.

I n d o k o l á s

A helyhatósági választásokról szóló törvény a 46. szakasz 1. bekezdésének 1) pontjában (Az SZK Hivatalos Közlönye, 129/07., 34/10. és 54/11. sz.) úgy rendelkezik, hogy a képviselő-testületi tag megbízatása lemondással idő előtt megszűnik, valamint hogy a két ülés között benyújtott lemondásról a képviselő-testület a soron következő ülésén dönt. A **VMSZ – EGYÜTT MAGYARKANIZSA KÖZSÉGÉRT – PÁSZTOR ISTVÁN – DR. BIMBÓ MIHÁLY** választási listáról a Magyarkanizsai Községi Képviselő-testületbe választott Salbak Zsolt tag hitelesített írásbeli lemondást nyújtott be a magyarkanizsai községi képviselő-testületi tagságról, a Magyarkanizsai Községi Képviselő-testület tehát a fentiekkel összhangban ezt a határozatot hozza.

Jogorvoslati tájékoztató: E határozat ellen a meghozatalát követő 48 órán belül a belgrádi Közigazgatási Bírósághoz benyújtott fellebbezésnek van helye.

Szerb Köztársaság
Vajdaság Autonóm Tartomány
Magyarkanizsa község
Magyarkanizsai Községi Képviselő-testület
Szám: 02-283/2013-I/B
Kelt: 2013. 10. 01-én
M a g y a r k a n i z s a

Huzsvár Ervin s. k.,
a Községi Képviselő-testület elnöke

A helyhatósági választásokról szóló törvény 56. szakasza (Az SZK Hiv. Közlönye, 129/07., 34/10. és 54/11. sz.) alapján a Magyarokiszai Községi Képviselő-testület 2013. október 01-én tartott ülésén meghozta az alábbi

H A T Á R O Z A T O T

magyarokiszai községi képviselő-testületi tag megbízásának megerősítéséről

I.

MEGERŐSÍTI a képviselő-testülete **VMSZ – EGYÜTT MAGYARKANIZSA KÖZSÉGÉRT – PÁSZTOR ISTVÁN – DR. BIMBÓ MIHÁLY** választási listáról **BEREC SÁNDOR** (született: 1967-ben, foglalkozása: középiskolai tanár) magyarokiszai (Szlovén u. 14 sz.) lakos magyarokiszai községi képviselő-testületi tagi megbízását.

II.

A képviselő-testületi tag megbízása a megbízás megerősítésének napjával kezdődik, és a megszűnt megbízású képviselő-testületi tag megbízásának leteltéig tart.

III.

Ezt a határozatot közzé kell tenni Magyarokizsa Község Hivatalos Lapjában.

I n d o k o l á s

A helyhatósági választásokról szóló törvény 48. és 56. szakasza (Az SZK Hivatalos Közlönye, 129/07., 34/10. és 54/11. sz.) úgy rendelkezik, hogy ha a képviselő-testületi tag megbízása idő előtt szűnik meg, úgy a megbízás annak a választási listának a betérjesztőjét illeti meg, amelynek listájáról a megszűnt megbízású képviselő-testületi tagot választották. Az új képviselő-testületi tag megbízásának megerősítéséről a képviselő-testület ülésen dönt, az új képviselő-testületi tag megbízása pedig a megszűnt megbízású képviselő-testületi tag megbízásának leteltéig tart.

A **VMSZ – EGYÜTT MAGYARKANIZSA KÖZSÉGÉRT – PÁSZTOR ISTVÁN – DR. BIMBÓ MIHÁLY** választási listáról megválasztott Salbak Zsolt tóthfalusi lakos magyarokiszai képviselő-testületi tagi megbízása lemondás miatt idő előtt megszűnt.

A helyhatósági választásokról szóló törvény a 48. szakasz 1. bekezdésében (Az SZK Hiv. Közlönye, 129/07., 34/10. és 54/11. sz.) úgy rendelkezik, hogy ha egy képviselő-testületi tagnak idő előtt megszűnik a megbízása, úgy a megbízást a soron következő első jelölt kapja arról a listáról, amelynek a képviselő-testületi tagi megbízást eredetileg kiosztották.

A **VMSZ – EGYÜTT MAGYARKANIZSA KÖZSÉGÉRT – PÁSZTOR ISTVÁN – DR. BIMBÓ MIHÁLY** választási lista betérjesztője 2013. 09. 27-én kelt írásbeli értesítésében tudatta, hogy Salbak Zsolt magyarokiszai községi képviselő-testületi-tagi megbízását ugyanerről a választási listáról **BEREC SÁNDOR** (született 1967-ben, foglalkozása: középiskolai tanár) magyarokiszai (Szlovén u. 14 sz.) lakosnak adja. Berec Sándor jelöltől a képviselő-testület bekérte az írásbeli beleegyezést, hogy a magyarokiszai képviselő-testületi tagi megbízást elfogadja.

A magyarokiszai községi választási bizottság a szóban forgó jelöltnek kiadta a 2013. 09. 30-án kelt 013–8/2013/I/B sz. hatósági bizonyítványt a magyarokiszai községi képviselő-testületi taggá való megválasztásról, a mandátumvizsgáló és mentelmi bizottság pedig megállapította, hogy a községi választási bizottság beszámolója egybevégre a kiadott hatósági bizonyítvánnyal.

A helyhatósági választásokról szóló törvény 48. szakasz 3. bekezdésének (Az SZK Hiv. Közlönye, 129/07., 34/10. és 54/11. sz.) megfelelően az új képviselő-testületi tag megbízása a megszűnt megbízású képviselő-testületi tag megbízásának leteltéig tart, a fentieknek megfelelően tehát a Magyarokiszai Községi Képviselő-testület ezt a határozatot hozza.

Jogorvoslati tájékoztató: E határozat ellen a határozat meghozatalát követő 48 órán belül a belgrádi Közigazgatási Bírósághoz benyújtott fellebbezésnek van helye.

Szerb Köztársaság
Vajdaság Autonóm Tartomány
Magyarokizsa község
Magyarokiszai Községi Képviselő-testület
Szám: 02-284/2013-I/B
Kelt: 2013. 10. 01-én
M a g y a r k a n i z s a

Huzsvár Ervin s. k.,
a Községi Képviselő-testület elnöke

A helyi önkormányzatról szóló törvény 32. szakaszának 9. pontja (Az SZK Hiv. Közlönye, 129/07 sz.) és Magyarokizsa község alapszabálya 47. szakaszának 9. pontja (Magyarokizsa Község Hivatalos Lapja, 19/12. – egységes szerkezetbe

foglalt szöveg és 14/13. sz.) alapján a Magyararkanizsai Községi Képviselő-testület 2013. október 01-én tartott ülésén meghozta az alábbi

H A T Á R O Z A T O T

a Magyararkanizsai Községi Településrendezési Közvállalat

igazgatójának fölmentéséről

I.

KÖVESDI JÁNOS okl. építőmérnök magyararkanizsai lakost a képviselő-testület e határozat meghozatalának napjával **FÖLMENTI** a Magyararkanizsai Községi Településrendezési Közvállalat igazgatójának tisztségéből.

II.

Ezt a határozatot közzé kell tenni Magyararkanizsa Község Hivatalos Lapjában.

I n d o k o l á s

A Magyararkanizsai Községi Képviselő-testület 2011. szeptember 29-én kelt 02-220/11-I/B sz. határozatával Kövesdi János okl. építőmérnök magyararkanizsai lakost négy évre a Magyararkanizsai Községi Településrendezési Közvállalat igazgatójának tisztségére nevezte ki. A közvállalatokról szóló törvény záró rendelkezései (Az SZK Hiv. Közlönye, 119/12. sz.) kötelezettségként írják elő, hogy legkésőbb 2013. június 30-áig a törvényben megállapított eljárás szerint minden egyes közvállalatban nyílt pályázatot kell kiírni az igazgatói tisztség betöltésére.

A Magyararkanizsai Községi Képviselő-testület 2013. július 14-ei ülésén rendeletet hozott a Magyararkanizsai Községi Településrendezési Közvállalat igazgatójának kinevezésére irányuló nyílt pályázat lebonyolításáról, megerősítette a hirdetmény szövegét, és kinevezte a Magyararkanizsa község által alapított közvállalatok igazgatóját kinevező bizottságot (a továbbiakban: bizottság), amely majd a pályázatot lebonyolítja. A Magyararkanizsai Községi Településrendezési Közvállalat igazgatójának kinevezésére irányuló hirdetmény Az SZK Hivatalos Közlönyének 2013. június 25-én kelt 55/13. számában jelent meg. A bizottság a 2013. július 15-ei ülésen megvizsgálta a nyílt pályázatra benyújtott egyetlen jelentkezést, és a választási eljárás lebonyolítása után megállapította a Magyararkanizsai Községi Településrendezési Közvállalat igazgatójelölti névsorát, majd a jegyzőkönyvet csatolva azt továbbította a kinevezési aktus javaslatának kidolgozásában illetékes szervhez.

A személyzeti, ügyintézési és munkaügyi bizottság kedvezően véleményezte a Kövesdi Jánosnak a Magyararkanizsai Községi Településrendezési Közvállalat igazgatói tisztségéből való fölmentéséről szóló határozat javaslatát.

A Magyararkanizsai Községi Képviselő-testület a Magyararkanizsai Községi Tanács részéről Kövesdi Jánosnak a Magyararkanizsai Községi Településrendezési Közvállalat igazgatói tisztségéből való fölmentésére tett javaslatot megvitatva a rendelkező részben írt határozatot hozta.

Jogorvoslati tájékoztató: Ez a határozat végleges, ellene fellebbezésnek nincs helye, de a kézhezvételét követő 30 napon belül a Közigazgatási Bíróságon benyújtott keresettel közigazgatási per indítható ellene.

Szerb Köztársaság
Vajdaság Autonóm Tartomány
Magyarkanizsa község
Magyarkanizsai Községi Képviselő-testület
Szám: 02-270/2013-I/B
Kelt: 2013. 10. 01-én
M a g y a r k a n i z s a

Huzsvár Ervin s. k.,
a Községi Képviselő-testület elnöke

A helyi önkormányzatról szóló törvény 32. szakaszának 9. pontja (Az SZK Hivatalos Közlönye, 129/07 sz.) és Magyararkanizsa község alapszabálya 47. szakaszának 9. pontja (Magyarkanizsa Község Hivatalos Lapja, 19/12. sz. – egységes szerkezetbe foglalt szöveg) alapján a Magyararkanizsai Községi Képviselő-testület 2013. október 01-én tartott ülésén meghozta az alábbi

H A T Á R O Z A T O T

a magyararkanizsai Komunalac Kommunális Szolgáltató Közvállalat

megbízott igazgatójának fölmentéséről

I.

MILAN LAZIĆ okl. gyártásmenedzsment-mérnök magyarkanizsai lakost a kinevezése szerinti időszak letelte miatt a képviselő-testület **FÖLMENTI** a magyarkanizsai Komunalac Kommunális Szolgáltató Közvállalat megbízott igazgatójának tisztségéből.

II.

Ezt a határozatot közzé kell tenni Magyarkanizsa Község Hivatalos Lapjában.

I n d o k o l á s

A Magyarkanizsai Községi Képviselő-testület 2013. június 14-én kelt 02-199/13-I/B sz. határozatával Milan Lazić magyarkanizsai lakost három hónapra a magyarkanizsai Komunalac Kommunális Szolgáltató Közvállalat megbízott igazgatójává nevezte ki. A közvállalatokról szóló törvény záró rendelkezései (Az SZK Hiv. Közlönye, 119/12. sz.) kötelezettségként írják elő, hogy legkésőbb 2013. június 30-áig a törvényben megállapított eljárás szerint minden egyes közvállalatban nyílt pályázatot kell kiírni az igazgatói tisztség betöltésére.

A Magyarkanizsai Községi Képviselő-testület 2013. július 14-ei ülésén rendeletet hozott a magyarkanizsai Komunalac Kommunális Szolgáltató Közvállalat igazgatójának kinevezésére irányuló nyílt pályázat kiírásáról, megerősítette a hirdetmény szövegét, és kinevezte a Magyarkanizsa község által alapított közvállalatok igazgatóját kinevező bizottságot (a továbbiakban: bizottság), amely majd a pályázatot lebonyolítja. A magyarkanizsai Komunalac Kommunális Szolgáltató Közvállalat igazgatójának kinevezésére irányuló hirdetmény Az SZK Hivatalos Közlönyének 2013. június 25-én kelt 55/13. számában jelent meg. A bizottság a 2013. július 15-ei ülésen megvizsgálta a nyílt pályázatra benyújtott egyetlen jelentkezést, és a választási eljárás lebonyolítása után megállapította a magyarkanizsai Komunalac Kommunális Szolgáltató Közvállalat igazgatójelölti névsorát, majd a jegyzőkönyvet csatolva azt továbbította a kinevezési aktus javaslatának kidolgozásában illetékes szervhez. Milan Lazić magyarkanizsai lakos 2013. szeptember 10-én írásban értesítette a bizottságot, hogy visszalép a jelöltségtől, és visszavonja a magyarkanizsai Komunalac Kommunális Szolgáltató Közvállalat igazgatójának megválasztására irányuló eljárásban benyújtott pályázatát.

A személyzeti, ügyintézési és munkaügyi bizottság kedvezően véleményezte a magyarkanizsai Komunalac Kommunális Szolgáltató Közvállalat igazgatójának – a kinevezése szerinti időszak letelte miatt – fölmentéséről szóló határozat javaslatát, a Magyarkanizsai Községi Képviselő-testület pedig meghozta a rendelkező részben írt határozatot.

Jogorvoslati tájékoztató: Ez a határozat végleges, ellene föllebbezésnek nincs helye, de a kézhezvételét követő 30 napon belül a Közigazgatási Bíróságon benyújtott keresettel közigazgatási per indítható ellene.

Szerb Köztársaság
Vajdaság Autonóm Tartomány
Magyarkanizsa község
Magyarkanizsai Községi Képviselő-testület
Szám: 02-271/2013-I/B
Kelt: 2013. 10. 01-én
M a g y a r k a n i z s a

Huzsvár Ervin s. k.,
a Községi Képviselő-testület elnöke

A helyi önkormányzatról szóló törvény 32. szakaszának 9. pontja (A Szerb Köztársaság Hiv. Közlönye, 129/07. sz.) és Magyarkanizsa község alapszabálya 47. szakaszának 9. pontja (Magyarkanizsa Község Hiv. Lapja, 19/12. sz. – egységes szerkezetbe foglalt szöveg és 14/13. sz.) alapján a Magyarkanizsai Községi Képviselő-testület 2013. október 1-én tartott ülésén meghozta az alábbi

H A T Á R O Z A T O T

**a magyarkanizsai Nagy József Regionális Kreatív Műhely
megbízott igazgatójának fölmentéséről**

I.

BICSKEI ZOLTÁN magyarkanizsai lakost – a kinevezése szerinti időszak letelte miatt – e határozat meghozatalának napjával a képviselő-testület **FÖLMENTI** a magyarkanizsai Nagy József Regionális Kreatív Műhely megbízott igazgatójának tisztségéből.

II.

Ezt a határozatot közzé kell tenni Magyarkanizsa Község Hivatalos Lapjában.

I n d o k o l á s

A Magyarkanizsai Községi Képviselő-testület 2013. március 26-án 02-111/2013-I/B számon hozott határozatával Bicskei Zoltánt hat hónapra a magyarkanizsai Nagy József Regionális Kreatív Műhely mb. igazgatójává nevezte ki.

A helyi önkormányzatról szóló törvény 32. szakaszának 9. pontja és Magyarkanizsa község alapszabálya 47. szakaszának 9. pontja úgy rendelkezik, hogy a községi képviselő-testület a törvénnyel összhangban kinevezi és fölmenti az általa alapított intézmények igazgatóját.

A magyarkanizsai Nagy József Regionális Kreatív Műhely alapszabályának 26. szakasza úgy rendelkezik, hogy az igazgatót az alapító menti föl és nevezi ki, illetve hogy az igazgató kinevezése négy évre szól.

A személyzeti, ügyintézési és munkaügyi bizottság kedvezően véleményezte a magyarkanizsai Nagy József Regionális Kreatív Műhely megbízott igazgatójának a kinevezése szerinti időszak letelte miatt való fölmentéséről szóló határozat javaslatát.

A Magyarkanizsai Községi Képviselő-testület a Magyarkanizsai Községi Tanácsnak a magyarkanizsai Nagy József Regionális Kreatív Műhely megbízott igazgatója, Bicskei Zoltán fölmentésére tett javaslatát megvitatta a rendelkező részben írt határozatot hozta.

Jogorvoslati tájékoztató: Ez a határozat végleges, ellene fellebbezésnek nincs helye, de a kézhezvételét követő 30 napon belül a Közigazgatási Bíróságon benyújtott keresettel közigazgatási per indítható ellene.

Szerb Köztársaság
Vajdaság Autonóm Tartomány
Magyarkanizsa község
Magyarkanizsai Községi Képviselő-testület
Szám: 02-272/2013-I/B
Kelt: 2013. 10. 01-én
M a g y a r k a n i z s a

Huzsvár Ervin s. k.,
a Községi Képviselő-testület elnöke

A helyi önkormányzatról szóló törvény 32. szakaszának 9. pontja (A Szerb Köztársaság Hiv. Közlönye, 129/07. sz.) és Magyarkanizsa község alapszabálya 47. szakaszának 9. pontja (Magyarkanizsa Község Hivatalos Lapja, 19/12. – egységes szerkezetbe foglalt szöveg és 14/13. sz.) alapján a Magyarkanizsai Községi Képviselő-testület 2013. október 01-én tartott ülésén meghozta az alábbi

H A T Á R O Z A T O T

a magyarkanizsai Cnesa Oktatási és Művelődési Intézmény igazgatójának fölmentéséről

I.

SARNYAI KÁROLY közgazdász magyarkanizsai lakost – a kinevezése szerinti időszak letelte miatt – a képviselő-testület e határozat meghozatalának napjával **FÖLMENTI** a magyarkanizsai Cnesa Oktatási és Művelődési Intézmény igazgatójának tisztségéből.

II.

Ezt a határozatot közzé kell tenni Magyarkanizsa Község Hivatalos Lapjában.

I n d o k o l á s

A Magyarkanizsai Községi Képviselő-testület 2009. szeptember 25-én kelt 119-4/09-I sz. határozatával négy évre Sarnyai Károly magyarkanizsai lakost nevezte ki a magyarkanizsai Cnesa Oktatási és Művelődési Intézmény igazgatójává.

A helyi önkormányzatról szóló törvény 32. szakaszának 9. pontja és Magyarkanizsa község alapszabálya 47. szakaszának 9. pontja úgy rendelkezik, hogy a törvénnyel összhangban a képviselő-testület nevezi ki és menti föl az általa alapított intézmények igazgatóját.

A Cnesa OMI alapszabálya 18. szakaszának 2. bekezdése úgy rendelkezik, hogy az igazgatót a Magyar Nemzeti Tanács véleményének kikérésével négy évre az alapító nevezi ki és menti föl.

A személyzeti, ügyintézési és munkaügyi bizottság kedvezően véleményezte azt a határozati javaslatot, hogy megbízásának letelte miatt a képviselő-testület Sarnyai Károly közgazdász magyarkanizsai lakost mentse föl a magyarkanizsai Cnesa Oktatási és Művelődési Intézmény igazgatójának tisztségéből.

A Magyarkanizsai Községi Képviselő-testület, miután megvitatta a Magyarkanizsai Községi Tanácsnak azt a javaslatát, hogy Sarnyai Károly kapjon fölmentést a magyarkanizsai Cnesa Oktatási és Művelődési Intézmény igazgatójának tisztségéből, a rendelkező részben írt határozatot hozta.

Jogorvoslati tájékoztató: Ez a határozat végleges, ellene fellebbezésnek nincs helye, de a kézhezvételét követő 30 napon belül a Közigazgatási Bíróságon benyújtott keresettel közigazgatási per indítható ellene.

Szerb Köztársaság
Vajdaság Autonóm Tartomány
Magyarkanizsa község

Huzsvár Ervin s. k.,
a Községi Képviselő-testület elnöke

Magyarokanizsai Községi Képviseelő-testület
Szám: 02-273/2013-I/B
Kelt: 2013. október 01-én
M a g y a r k a n i z s a

A köztársasági törvény 21. szakaszának 2. bekezdése (Az SZK Hivatalos Közlönye, 119/12. sz.) és Magyarokanizsa község alapszabálya 47. szakaszának 9. pontja (Magyarokanizsa Község Hivatalos Lapja, 19/12. – egységes szerkezetbe foglalt szöveg és 14/13. sz.) alapján a Magyarokanizsai Községi Képviseelő-testület 2013. október 01-én tartott ülésén meghozta az alábbi

H A T Á R O Z A T O T

a Magyarokanizsai Községi Településrendezési Köztársaság igazgatójának kinevezéséről

I.

KÖVESDI JÁNOS okl. építőmérnök magyarokanizsai lakost a képviselő-testület e határozat meghozatalának napjával négy évre a Magyarokanizsai Községi Településrendezési Köztársaság igazgatójává **NEVEZI KI**.

II.

Ezt a határozatot közzé kell tenni a Szerb Köztársaság Hivatalos Közlönyében, Magyarokanizsa Község Hivatalos Lapjában és a magyarokanizsai önkormányzat hivatalos világhálós honlapján.

I n d o k o l á s

A Magyarokanizsai Községi Képviseelő-testület 2011. szeptember 29-én kelt 02-220/11-I/B sz. határozatával Kövesdi János okl. építőmérnök magyarokanizsai lakost négy évre a Magyarokanizsai Községi Településrendezési Köztársaság igazgatójává nevezte ki. A köztársasági törvény záró rendelkezései (Az SZK Hiv. Közlönye 119/12. sz.) értelmében legkésőbb 2013. június 30-áig a hivatkozott törvényben megállapított eljárás szerint minden egyes köztársaságban igazgatói pályázatot kellett kötelezően kiírni.

A Magyarokanizsai Községi Képviseelő-testület 2013. július 14-ei ülésén rendeletet hozott a Magyarokanizsai Községi Településrendezési Köztársaság igazgatójának kinevezésére irányuló nyílt pályázat kiírásáról, megerősítette a hirdetmény szövegét, és kinevezte a Magyarokanizsa község által alapított köztársaságok igazgatóját kinevező bizottságot (a továbbiakban: bizottság), amely majd a pályázatot lebonyolítja. A Magyarokanizsai Községi Településrendezési Köztársaság igazgatójának kinevezésére irányuló hirdetmény Az SZK Hivatalos Közlönyének 2013. június 25-én kelt 55/13. számában jelent meg. A Magyarokanizsai Községi Településrendezési Köztársaság alapszabályának 42. szakaszával összhangban a nyílt pályázat rögzítette, hogy igazgatóvá az nevezhető ki, aki teljesíti az alábbi feltételeket:

- nagykorú és cselekvőképes
- másodfokú (akadémiai mesterképzés, szakosított akadémiai képzés, szakosított szakképzés, tudományok magisztere), illetve legalább négy évfolyamos alapfokú képzésben szerzett felsőfokú végzettséggel rendelkezik
- a köztársaság alapításával érintett általános érdekű tevékenységnek megfelelő egy vagy több szakterület szakembere
- legalább öt év gyakorlattal rendelkezik, amiből négy évet a köztársaság alapításával érintett munkakörben vagy legalább három évet vezető beosztásban töltött el
- politikai pártszervnek nem tagja, illetve a politikai pártszervben betöltött tisztségének gyakorlása hivatalosan szünetel
- a gazdaság és a jogforgalom rendje elleni bűncselekményért nem marasztalták el
- a köztársaság főtevékenységének számító tevékenység gyakorlását tiltó biztonsági intézkedéssel nem sújtották.

A nyílt pályázatra való jelentkezés határideje 2013. július 10-én telt le.

A bizottság megvizsgálta a 2013. július 8-án 02-194/13-I/B-1/1 számon iktatott, Kövesdi János okl. építőmérnök magyarokanizsai lakos által benyújtott egyetlen jelentkezést.

A köztársasági törvény 30. szakasz 1. bekezdésének és a Magyarokanizsa község által alapított köztársaságok igazgatójának kinevezésére irányadó eljárásról és mércéről szóló rendelet (Magyarokanizsa Község Hiv. Lapja. 14/13. sz.) rendelkezéseinek megfelelően a bizottság megvizsgálta a pályázati jelentkezést és a csatolt dokumentációt, megállapította róla, hogy teljes körű, és a jelölt a nyílt pályázatban rögzített valamennyi feltételt teljesíti, így megállapította a Magyarokanizsai Községi Településrendezési Köztársaság igazgatójának kinevezésére szolgáló jelöltnévsort, amelyen egy jelölt kapott helyet, Kövesdi János okl. építőmérnök magyarokanizsai lakos.

A kinevezési és a lebonyolított választási eljárásról szóló jegyzőkönyvet a bizottság megküldte a Magyarokanizsai Községi Közigazgatási Hivatalnak, hogy az készítse el a Magyarokanizsai Községi Településrendezési Köztársaság igazgatójának kinevezéséről szóló aktus javaslatát.

A Magyarokanizsai Községi Településrendezési Közvállalat igazgatójának kinevezésére vonatkozóan megküldött kinevezési névsor és a lebonyolított választási eljárásról szóló jegyzőkönyv alapján a közigazgatási hivatal elkészítette az aktus javaslatát, amelynek értelmében a Magyarokanizsai Községi Településrendezési Közvállalat igazgatójának tisztségére négy évre Kövesdi János okl. építőmérnök magyarokanizsa lakos – az a jelölt aki szakmai fölkészültség alapján eredményesen fogja ellátni a Magyarokanizsai Községi Településrendezési Közvállalat igazgatójának tisztségét – kap kinevezést.

Jogorvoslati tájékoztató: Ez a határozat végleges, ellene föllebbezésnek nincs helye, de a kézhezvételét követő 30 napon belül a Közigazgatási Bíróságon benyújtott keresettel közigazgatási per indítható ellene.

Szerb Köztársaság
Vajdaság Autonóm Tartomány
Magyarokanizsa község
Magyarokanizsai Községi Képviselő-testület
Szám: 02-274/2013-I/B
Kelt: 2013. 10. 01-én
M a g y a r k a n i z s a

Huzsvár Ervin s. k.,
a Községi Képviselő-testület elnöke

A közvállalatokról szóló törvény 42. szakasza (Az SZK Hivatalos Közlönye, 119/12. sz.) és Magyarokanizsa község alapszabálya 47. szakaszának 9. pontja (Magyarokanizsa Község Hivatalos Lapja, 19/12. – egységes szerkezetbe foglalt szöveg és 14/13. sz.) alapján a Magyarokanizsai Községi Képviselő-testület 2013. október 01-én tartott ülésén meghozta az alábbi

H A T Á R O Z A T O T

a magyarokanizsai Komunalac Kommunális Szolgáltató Közvállalat megbízott igazgatójának kinevezéséről

I.

DOGNÁR VIKTOR kertészmérnök horgosi lakost a képviselő-testület e határozat meghozatalának napjával három hónapra a magyarokanizsai Komunalac Kommunális Szolgáltató Közvállalat megbízott igazgatójává **NEVEZI KI**.

II.

Ezt a határozatot közzé kell tenni Magyarokanizsa Község Hivatalos Lapjában.

I n d o k o l á s

A Magyarokanizsai Községi Képviselő-testület 2013. június 14-én kelt 02-199/13-I/B sz. határozatával Milan Lazić magyarokanizsai lakost három hónapra a magyarokanizsai Komunalac Kommunális Szolgáltató Közvállalat megbízott igazgatójává nevezte ki. A közvállalatokról szóló törvény záró rendelkezései (Az SZK Hiv. Közlönye, 119/12. sz.) kötelezettségként írják elő, hogy legkésőbb 2013. június 30-áig a törvényben megállapított eljárás szerint minden egyes közvállalatban nyílt pályázatot kell kiírni az igazgatói tisztség betöltésére.

A Magyarokanizsai Községi Képviselő-testület 2013. június 14-ei tartott ülésén rendeletet hozott a magyarokanizsai Komunalac Kommunális Szolgáltató Közvállalat igazgatójának kinevezésére irányuló nyílt pályázat lebonyolításáról, és a magyarokanizsai Komunalac Kommunális Szolgáltató Közvállalat igazgatójának kinevezésére irányuló hirdetmény 2013. június 25-én Az SZK Hivatalos Közlönyének 55/13. számában jelent meg.

A kinevezési bizottság 2013. július 15-én tartott ülésén megvitatta a nyílt pályázatra Milan Lazić okl. gyártásmenedzsment-mérnök magyarokanizsai lakos által benyújtott egyetlen jelentkezést. A közvállalatokról szóló törvény 30. szakaszának 1. bekezdése és a Magyarokanizsa község által alapított közvállalatok igazgatójának kinevezésében irányadó eljárásról és mércéről szóló rendelet rendelkezései (Magyarokanizsa Község Hiv. Lapja, 14/13. sz.) értelmében a bizottság lebonyolította a választási eljárást, majd megállapította a magyarokanizsai Komunalac Kommunális Szolgáltató Közvállalat igazgatójának kinevezési jelöltnévsorát, amelyen egyetlen jelölt kapott helyet: Milan Lazić okl. gyártásmenedzsment-mérnök magyarokanizsai lakos. A szóban forgó jelölt 2013. szeptember 10-én írásban értesítette a bizottságot, hogy visszalép a jelöltségtől, és visszavonja a magyarokanizsai Komunalac Kommunális Szolgáltató Közvállalat igazgatójának megválasztására irányuló eljárásban benyújtott pályázatát. A bizottság a fentiekről ugyanaznap értesítette a közvállalat igazgatójának kinevezésében illetékes szervet.

A törvény 34. szakasza úgy rendelkezik, hogy ha az igazgató kinevezésében illetékes szervhez nyílt pályázat lebonyolítása után sem érkezik jelölés a kinevezésre (vagy amiatt, mert a bizottság azt állapította meg, hogy a választási eljárásban részt vett jelöltek egyike sem teljesíti a kinevezéshez szükséges feltételeket, vagy azért, mert az igazgató

kinevezésében illetékes szerv nem nevezi ki az előterjesztett jelöltet vagy a jelöltnévsorban szereplő valamely más jelöltet), úgy az idézett törvényben előírt módon és eljárás szerint új nyílt pályázatot kell lebonyolítani.

A közzállalatokról szóló törvény 42. szakasza úgy rendelkezik, hogy a közzállalat igazgatójának kinevezésében illetékes szerv megbízott igazgatót nevez ki, ha az igazgatónak a kinevezése szerinti időszak letelte miatt megszűnik a megbízatása. Ugyanezen szakasz 2. bekezdésben előírja, hogy megbízott igazgató hat hónapnál nem hosszabb időre nevezhető ki, ugyanezen szakasz 3. bekezdése pedig arról rendelkezik, hogy különösen indokolt esetben – ha anyagi kár bekövetkeztenek megakadályozására van szükség – a közzállalati igazgató kinevezésében illetékes szerv dönthet úgy, hogy újabb hathónapos időszakra megbízott igazgatót nevez ki.

A személyzeti, ügyintézési és munkaügyi bizottság kedvezően véleményezte a határozati javaslatot, amely a Komunalac Kommunális Szolgáltató Közzállalat igazgatójának tisztségére három hónapra – a megbízott igazgató kinevezéséhez szükséges föltételekkel kapcsolatban a közzállalatokról szóló törvény rendelkezéseinek megfelelően – Dognár Viktor horgosi lakost nevezi ki, továbbá hogy a közzállalat igazgatójának megválasztására irányuló nyílt pályázat eljárását meg kell ismételni, a képviselő-testület pedig meghozta a rendelkező részben írt határozatot.

Jogorvoslati tájékoztató: Ez a határozat végleges, ellene föllebbezésnek nincs helye, de a kézhezvételét követő 30 napon belül a Közigazgatási Bíróságon benyújtott keresettel közigazgatási per indítható ellene.

Szerb Köztársaság
Vajdaság Autonóm Tartomány
Magyarkanizsa község
Magyarkanizsai Községi Képviselő-testület
Szám: 02-275/2013-I/B
Kelt: 2013. 10. 01-én
M a g y a r k a n i z s a

Huzsvár Ervin s. k.,
a Községi Képviselő-testület elnöke

A helyi önkormányzatról szóló törvény 32. szakaszának 9. pontja (A Szerb Köztársaság Hiv. Közlönye, 129/07. sz.) és Magyarkanizsa község alapszabálya 47. szakaszának 9. pontja (Magyarkanizsa Község Hiv. Lapja, 19/12. sz. – egységes szerkezetbe foglalt szöveg és 14/13. sz.) alapján a Magyarkanizsai Községi Képviselő-testület 2013 október 1-én tartott ülésén meghozta az alábbi

H A T Á R O Z A T O T

a magyarkanizsai Nagy József Regionális Kreatív Műhely megbízott igazgatójának kinevezéséről

I.

BICSKEI ZOLTÁN magyarkanizsai lakost e határozat meghozatalának napjával a képviselő-testület hat hónapra a magyarkanizsai Nagy József Regionális Kreatív Műhely megbízott igazgatójává **NEVEZI KI**.

II.

Ezt a határozatot közzé kell tenni Magyarkanizsa Község Hivatalos Lapjában.

I n d o k o l á s

A Magyarkanizsai Községi Képviselő-testület 2013. március 26-án tartott ülésén 02-96/2013-I/B számon hozott határozatával Bicskei Zoltánt hat hónapra a magyarkanizsai Nagy József Regionális Kreatív Műhely megbízott igazgatójává nevezte ki.

A magyarkanizsai Nagy József Regionális Kreatív Műhely igazgatóbizottsága a magyarkanizsai Nagy József Regionális Kreatív Műhely alapszabályának rendelkezéseivel összhangban kiírta és lebonyolította az igazgató kinevezésére irányuló pályázatot, és az alapítónak megküldte a javaslatot, hogy – mivel a pályázó jelöltek dokumentációja nem volt teljes – a magyarkanizsai Nagy József Regionális Kreatív Műhely élére megbízott igazgatóként hat hónap időtartamra Bicskei Zoltán magyarkanizsai lakos kapjon kinevezést.

A személyzeti, ügyintézési és munkaügyi bizottság megvitatta a Bicskei Zoltán magyarkanizsai lakosnak a magyarkanizsai Nagy József Regionális Kreatív Műhely megbízott igazgatójává hat hónapra való kinevezéséről szóló határozat javaslatát, és azt kedvezően véleményezte.

A Magyarkanizsai Községi Tanács – mint a Magyarkanizsai Községi Képviselő-testület által meghozandó aktusok arra jogosult előterjesztője – megerősítette a Bicskei Zoltán magyarkanizsai lakosnak a magyarkanizsai Nagy József Regionális Kreatív Műhely megbízott igazgatójává hat hónapra való kinevezéséről szóló határozat javaslatát, és azt további eljárásra a Magyarkanizsai Községi Képviselő-testület elé utalta.

A Magyarkanizsai Községi Képviselő-testület a Községi Tanács részéről a Bicskei Zoltánnak a magyarkanizsai Nagy József Regionális Kreatív Műhely megbízott igazgatójává hat hónapra való kinevezésére tett javaslatot megvitatta a rendelkező részben írt határozatot hozta.

Jogorvoslati tájékoztató: Ez a határozat végleges, ellene fellebbezésnek nincs helye, de a kézhezvételét követő 30 napon belül a Közigazgatási Bíróságon benyújtott keresettel közigazgatási per indítható ellene.

Szerb Köztársaság
Vajdaság Autonóm Tartomány
Magyarok község
Magyarok Községi Képviselő-testület
Szám: 02-276/2013-I/B
Kelt: 2013. 10. 01-én
M a g y a r k a n i z s a

Huzsvár Ervin s. k.,
a Községi Képviselő-testület elnöke

A helyi önkormányzatról szóló törvény 32. szakaszának 9. pontja (A Szerb Köztársaság Hivatalos Közlönye, 129/07. sz.), Magyarok község alapszabálya 47. szakaszának 9. pontja (Magyarok község Hiv. Lapja, 19/12. – egységes szerkezetbe foglalt szöveg és 14/13. sz.), a magyarok Cnesa OMI alapszabálya 18. szakaszának 2. bekezdése és a Magyar Nemzeti Tanács részéről 2013. 09. 11-én a Cnesa Oktatási és Művelődési Intézmény igazgatójának választási eljárásában adott előzetes jóváhagyásról hozott 001432/K/2013-K/477/1 sz. határozat alapján a Magyarok Községi Képviselő-testület 2013. október 1- tartott ülésén meghozta az alábbi

H A T Á R O Z A T O T

a magyarok Cnesa Oktatási és Művelődési Intézmény igazgatójának kinevezéséről

I.

SARNYAI KÁROLY közigazdász magyarok lakost a képviselő-testület e határozat meghozatalának napjával négy évre a magyarok Cnesa Oktatási és Művelődési Intézményigazgatójává **NEVEZI KI**.

II.

Ezt a határozatot közzé kell tenni Magyarok Község Hivatalos Lapjában.

I n d o k o l á s

A Magyarok Községi Képviselő-testület Sarnyai Károly közigazdász magyarok lakost négy évre a magyarok Cnesa Oktatási és Művelődési Intézményigazgatójává nevezte ki a 2009. szeptember 25-én kelt 119-4/2009-I, kieg. 1/1 számú határozattal. A Cnesa OMI alapszabálya 19. szakaszának megfelelően az intézmény igazgatóbizottsága pályázatot írt ki az igazgató kinevezésére, és a nyílt pályázat lebonyolítása után kiválasztotta az igazgatójelöltet, majd az alapítónak megküldte javaslatát, hogy a Cnesa OMI igazgatójának tisztségére négy évre Sarnyai Károly magyarok lakos kapjon kinevezést.

A Magyar Nemzeti Tanács és Magyarok község 2011-ben szerződést kötött a magyarok Cnesa Oktatási és Művelődési Intézményalapítói jogainak részbeni átruházásáról. A nemzeti kisebbségek nemzeti tanácsáról szóló törvény 35. szakasza (A Szerb Köztársaság Hivatalos Közlönye, 72/09. sz.) úgy rendelkezik, hogy ha alapítói jogot nemzeti kisebbségi tanácsra ruháznak át, akkor az alapítói jogok átruházásáról szóló aktusban meg kell állapítani annak módját, ahogyan a nemzeti tanács részt vesz az igazgató kinevezésének eljárásában. A hivatkozott szerződés 1. szakaszának 2. pontja úgy rendelkezik, hogy a nemzeti tanács az intézmény igazgatójának megválasztására irányuló jóváhagyási eljárásban oly módon vesz részt, hogy döntéshozatal előtt a Községi Tanácsnak gondoskodnia kell a nemzeti tanács előzetes jóváhagyásának bekéréséről. A Magyar Nemzeti Tanács megküldte a Sarnyai Károly közigazdász magyarok lakosnak a magyarok Cnesa OMI igazgatójává való megválasztására irányuló eljárás előzetes jóváhagyásáról 2013. 09. 11-én hozott 001432/K/2013-K/477/1 számú határozatot.

A személyzeti, ügyintézési és munkaügyi bizottság megvitatta a magyarok Cnesa OMI igazgatóbizottsága részéről az igazgató kinevezésére tett javaslatot és a nemzeti tanács előzetes jóváhagyását, és a javaslatot kedvezően véleményezte.

A Magyarok Községi Tanács – mint a Magyarok Községi Képviselő-testület által meghozandó aktusok jogosult előterjesztője – megerősítette a határozati javaslatot, amely a magyarok Cnesa OMI igazgatójává négy évre Sarnyai Károly magyarok lakos kinevezését irányozza elő, és azt további eljárásra a Magyarok Községi Képviselő-testület elé utalta. Magyarok község alapszabálya 47. szakaszának 9. pontja úgy rendelkezik, hogy a Magyarok Község Képviselő-testület nevezi ki és menti föl azoknak az intézményeknek az igazgatóját, amelyeknek ő az alapítója, ennek megfelelően a képviselő-testület a rendelkező részben írt határozatot hozta.

Jogorvoslati tájékoztató: Ez a határozat végleges, ellene fellebbezésnek nincs helye, de a kézhezvételét követő 30 napon belül a Közigazgatási Bíróságon benyújtott keresettel közigazgatási per indítható ellene.

Szerb Kóztársaság
Vajdaság Autonóm Tartomány
Magyarkanizsa község
Magyarkanizsai Községi Képviseelő-testület
Szám: 02-277/2013-I/B
Kelt: 2013. 10. 01-én
M a g y a r k a n i z s a

Huzsvár Ervin s. k.,
a Községi Képviseelő-testület elnöke

A helyi önkormányzatról szóló törvény 32. szakaszának 9. pontja (A Szerb Kóztársaság Hiv. Közlönye, 129/07. sz.), Magyarkanizsa község alapszabálya 47. szakasz 1. bekezdésének 9. pontja (Magyarkanizsa Község Hivatalos Lapja, 19/12. sz. – egységes szerkezetbe foglalt szöveg) és a Magyarkanizsai Községi Idegenforgalmi Szervezet alapszabályának 23. szakasza alapján a Magyarkanizsai Községi Képviseelő-testület 2013. május 16-án tartott ülésén meghozta az alábbi

H A T Á R O Z A T O T

a Magyarkanizsai Községi Idegenforgalmi Szervezet megbízott igazgatójának fölmentéséről

I.

KREKUSKA RÓBERT mérnök-informatikust, horgosi lakost a képviselő-testület a kinevezése szerinti időszak letelte miatt e határozat meghozatalának napjával **FÖLMENTI** a Magyarkanizsai Községi Idegenforgalmi Szervezet megbízott igazgatójának tisztségéből.

II.

Ezt a határozatot közzé kell tenni Magyarkanizsa Község Hivatalos Lapjában.

I n d o k o l á s

A Magyarkanizsai Községi Képviseelő-testület 2012. november 27-én kelt 02-302/2012-I/B sz. határozatával Krekuska Róbertmérnök-informatikust, horgosi lakost hat hónapra a Magyarkanizsai Községi Idegenforgalmi Szervezet megbízott igazgatójává nevezte ki.

A helyi önkormányzatról szóló törvény a 32. szakasz 9. pontjában, Magyarkanizsa község alapszabálya pedig a 47. szakasz 9. pontjában úgy rendelkezik, hogy a képviselő-testület nevezi ki és menti föl – a törvénnyel összhangban – azoknak az intézményeknek az igazgatóját, amelyeknek ő az alapítója.

A személyzeti, ügyintézési és munkaügyi bizottság kedvezően véleményezte a Magyarkanizsai Községi Idegenforgalmi Szervezet megbízott igazgatójának a kinevezése szerinti időszak letelte miatti fölmentéséről szóló határozat javaslatát.

A Magyarkanizsai Községi Képviseelő-testület, miután megvitatta a Magyarkanizsai Községi Tanács Krekuska Róbertnek a Magyarkanizsai Községi Idegenforgalmi Szervezet megbízott igazgatója tisztségéből való fölmentésére tett javaslatát, a rendelkező részben írt határozatot hozta.

Jogorvoslati tájékoztató: Ez a határozat végleges, ellene föllebbezésnek nincs helye, de a kézhezvételét követő 30 napon belül a Közigazgatási Bírósághoz benyújtott keresettel közigazgatási per indítható ellene.

Szerb Kóztársaság
Vajdaság Autonóm Tartomány
Magyarkanizsa község
Magyarkanizsai Községi Képviseelő-testület
Szám: 02-171/2013-I/B
Kelt: 2013. 05. 16-án
M a g y a r k a n i z s a

Huzsvár Ervin s. k.,
a Községi Képviseelő-testület elnöke

A helyi önkormányzatról szóló törvény 32. szakaszának 9. pontja (A Szerb Kóztársaság Hiv. Közlönye, 129/07. sz.), Magyarkanizsa község alapszabálya 47. szakasz 1. bekezdésének 9. pontja (Magyarkanizsa Község Hivatalos Lapja, 19/12. sz. – egységes szerkezetbe foglalt szöveg) és a Magyarkanizsai Községi Idegenforgalmi Szervezet alapszabályának 23. szakasza alapján a Magyarkanizsai Községi Képviseelő-testület 2013. május 16-án tartott ülésén meghozta az alábbi

H A T Á R O Z A T O T**a Magyarkanizsai Községi Idegenforgalmi Szervezet igazgatójának kinevezéséről****I.**

KREKUSKA RÓBERT mérnök-informatikust, horgosi lakost a képviselő-testület négy évre a Magyarkanizsai Községi Idegenforgalmi Szervezet igazgatójává **NEVEZI KI.**

II.

Ezt a határozatot közzé kell tenni Magyarkanizsa Község Hivatalos Lapjában.

I n d o k o l á s

A helyi önkormányzatról szóló törvény a 32. szakasz 9. pontjában, Magyarkanizsa község alapszabálya pedig a 47. szakasz 9. pontjában úgy rendelkezik, hogy a községi képviselő-testület nevezi ki és menti föl – a törvénnyel összhangban – azoknak az intézményeknek az igazgatóját, amelyeknek ő az alapítója.

A Magyarkanizsai Községi Idegenforgalmi Szervezet alapszabályának 23. szakasza rendelkezik arról, hogy az idegenforgalmi szervezet igazgatóját az alapító nevezi ki és menti föl.

A Magyarkanizsai Községi Idegenforgalmi Szervezet alapszabálya 14. szakaszának megfelelően az igazgatóbizottság az igazgató megválasztására kiírta és lebonyolította a pályázatot, kiválasztotta az igazgatójelöltet, és javaslatát megküldte az alapítónak.

A személyzeti, ügyintézési és munkaügyi bizottság megvitatta azt a határozati javaslatot, hogy a Magyarkanizsai Községi Idegenforgalmi Szervezet igazgatójának tisztségére négy évre Krekuska Róbert horgosi lakos kapjon kinevezést, és azt kedvezően véleményezte. A Magyarkanizsai Községi Tanács mint a Magyarkanizsai Községi Képviselő-testület által meghozandó aktusok jogosult előterjesztője megerősítette a Krekuska Róbert horgosi lakosnak a Magyarkanizsai Községi Idegenforgalmi Szervezet igazgatójává való kinevezéséről szóló határozat javaslatát, és azt további eljárásra a Magyarkanizsai Községi Képviselő-testület elé utalta.

A Magyarkanizsai Községi Képviselő-testület, miután megvitatta a Magyarkanizsai Községi Tanács Krekuska Róbert horgosi lakosnak a Magyarkanizsai Községi Idegenforgalmi Szervezet igazgatójává való kinevezésére tett javaslatát, a rendelkező részben írt határozatot hozta.

Jogorvoslati tájékoztató: Ez a határozat végleges, ellen föllebbezésnek nincs helye, de a kézhezvételét követő 30 napon belül a Közigazgatási Bírósághoz benyújtott keresettel közigazgatási per indítható ellene.

Szerb Köztársaság
Vajdaság Autonóm Tartomány
Magyarkanizsa község
Magyarkanizsai Községi Képviselő-testület
Szám: 02-172/2013-I/B
Kelt: 2013. 05. 16-án
M a g y a r k a n i z s a

Huzsvár Ervin s. k.,
a Községi Képviselő-testület elnöke

A mezőgazdasági területről szóló törvény 14. szakaszának 4. bekezdése (Az SZK Hiv. Közlönye, 62/06., 65/08. és 41/09. sz.) és Magyarkanizsa község alapszabálya 47. szakasz 1. bekezdésének 6. pontja (Magyarkanizsa Község Hiv. Lapja, 19/12.– egységes szerkezetbe foglalt szöveg és 14/13. sz.) alapján, a Szerb Köztársaság Mezőgazdasági, Erdészeti, és Vízgazdálkodási Minisztériumának 2013.09.20-án kelt 320-11-7685/2013-14 számú jóváhagyásával a Magyarkanizsai Községi Képviselő-testület 2013. október 1-én tartott ülésén meghozta

**A Magyarkanizsa községben található mezőgazdasági terület védelmének,
rendezésének és használatának 2013. évi****P R O G R A M J Á T****I. ÁLTALÁNOS RÉSZ**

Ez a program kataszteri községenként, osztályonként és művelési áganként áttekinti a Szerb Köztársaság tulajdonában levő mezőgazdasági területet, elemzi a mezőgazdasági terület védelmének és rendezésének állapotát, megállapítja a mezőgazdasági terület védelmével és rendezésével kapcsolatos munkálatok programját és használatának tervét.

BEVEZETŐ

1.1. Magyarkanizsa község földrajzi fekvése és domborzati jellemzői

A földrajzi fekvésre jellemző alapvető elemek:

- a tiszai medencéhez tartozás;
- az önkormányzat határ menti fekvése;
- fejlett úthálózat és közlekedési kapcsolat a környezettel.

Földalaktani tekintetben a területi tervvel felölelt területen a következő egységek különülnek el:

- hordalékos (alluviális) tiszai síkság;
- löszterasz;
- Szabadkai-homokpuszta;
- Bácskai-löszfennsík.

A hordalékos tiszai síkság folyami erózióval és akkumulációval keletkezett: a Tiszának ez a legfiatalabb képződménye. Folyásirányban lejt, a löszterasznál átlagosan 6–8 méterrel alacsonyabban fekszik. A síkság folyami eredetű: homokból, folyami iszaptól és agyagból áll.

A löszterasz harmadkori erózióval keletkezett, a lösz vastagsága 2 és 6 méter között váltakozik. A löszanyag egyöntetű, egyetlen barna sáv nélkül. A löszterazon (amely északnyugat–délkelet irányban lejt) nem lelhetők föl a tipikus száraztalajú löszön jelentkező jellegzetes morfológiai alakzatok. Ezen a területen leggyakoribb jelenség a felszíni erózió és lepusztulás, amelyek együttes hatásukkal enyhén lankás képződményeket és – mindenütt kifejezésre jutó bordázattal szabdalt – szélesen hullámzó homokdombokat hoztak létre.

A Szabadkai-homokpuszta északnyugat–délkelet irányban lejt. A morfológiai alakzatok közül leggyakoribbak a dűnék, az átfűjások, a dűnék közötti mélyedések és a völgyek.

A Bácskai-löszfennsík felszíne hullámzó, dűnével, áttörésszerű mélyedésekkel, völgyteknőkkel és völgyekkel teli. A Bácskai-löszfennsíkből a Szabadkai-homokpusztába az átmenetet keletről 10–30 méter magasra emelkedő rézsűk alkotják, északi határa viszont a Szabadkai-homokpusztába átvezető lösz- és homokövezetben csak bizonytalanul ismerhető föl.

1.2. Földrengésstan

Magyarkanizsa község területe a makroszeizmikus körzetek térképe szerint a 70 MCS és 80 MCS intenzitású lehetséges talajelmozdulásnak kitett szeizmikus területhez tartozik, ezért az említett intenzitású szeizmikus elmozdulások okozta esetleges következmények megakadályozása érdekében építés és településrendezés során megfelelő intézkedéseket kell alkalmazni.

1.3. Talajtan

Magyarkanizsa község területe a fóként az alábbi talajtípusokhoz tartozó talajtakarón fekszik:

- csernozjom-típusú talajok,
- hidromorf talajok,
- szikes talajok,
- homok és homoktalajok,
- szik,
- tó, mocsár és láp.

1. sz. táblázat: Magyarkanizsa község területén található földek talajtani szerkezete

	Talajtípus	Teljes terület (ha)	%
1.	Csernozjom-típusú talajok (karbonátos, agyagos, szoloncsákos és iszapos-homokos)	25.270	63,4
2.	Hidromorf talajok (alluviális agyag- és láptalaj, karbonátmentes réti televény)	5.340	13,4
3.	Szikes talajok (szoloncsákos alluviális televény, karbonáttartalmú szolonyeces réti televény, homokon kialakult karbonáttartalmú szolonyeces réti televény)	4.455	11,2
4.	Homok és homoktalajok (jellegtelen homoktalajok és helyenként sárgahomok, homokon kialakult gyöngén fejlett barna mezőségi talaj és barnahomok)	1.542	3,9
5.	Szik (szoloncsák – mint legrosszabb minőségű talaj: igénytelen legelők)	2.754	6,9
6.	Tó, mocsár és láp	496	1,2

A program keretében a csernozjom típusú talajok foglalnak el legnagyobb területet. A termőértékük igen magas, a csernozjom talajtani képződményei többségükben – optimális talajnedvesség jelenlétében – kiegyensúlyozott mezőgazdasági hozamokat eredményeznek.

A szikes talajok (a nehéz réti televény és a szurokföld) hidromorf szerkezetűek, az alluviális síkság és a löszterasz érintkezésénél fordulnak elő. Ezeknek a talajoknak a termőértéke jóval alacsonyabb, mint a csernozjom-típusúaké. A szikes talajok a felszíni és a talajvíz káros hatásának kiküszöbölését igénylik.

A különféle mechanikai összetételű alluvium a Tisza közvetlen partvidékén található, és a tiszai áradási rend közvetlen hatása alatt áll.

1.4. Éghajlat

Magyarokanizsa község területén az éghajlat alapvető jellemzői az évszakok folyamán tapasztalható időjárási körülmények változékonyságát mutatják. Az ősze melegebb, mint a tavasz. A télelő a tavaszba gyorsabb az átmenet, mint a nyárból az őszbe.

A nyár folyamán a szubtrópusi öv északra való elmozdulása következtében ez a terület gyakran kerül az ún. azori anticiklon hatása alá, ami viszonylag kiegyensúlyozott időjárási körülményeket feltételez. Az időnkénti nyári záporok helyi jellegűek. A téli időjárás az Atlanti-óceán és a Földközi-tenger térségéből érkező ciklontevékenységgel és az ún. szibériai téli anticiklon hatása alatt áll.

Magyarokanizsa községre mérsékelt szárazföldi éghajlati értékek jellemzőek, ami a levegő-hőmérsékletben, a felhőzetben és a napsütés éves összértékében jut kifejezésre.

Az év folyamán az uralkodó szélirány északnyugati, északkeleti és délkeleti.

Az évenkénti átlagos szélesség 2,0 m/sec (keleti szél) és 2,6 m/sec (északnyugati és délkeleti szél) között mozog.

1.5. Vízrajzi és víztani jellemzők

Ezen a területen a legnagyobb természetes vízfolyás a Tisza folyó, amely az önkormányzatnak a keleti határa. A Tisza-meder igen szilárd, homoktalajba vajt szelvénye hidraulikailag előnyös.

A legújabb számítások és tanulmányok alapján a Tisza szerbiai szakaszán az alábbi szélső átfolyási értékeket mérték:

$$Q_{0,5\%} = 4.500 \text{ m}^3/\text{sec}$$

$$Q_{1\%} = 4.100 \text{ m}^3/\text{sec}$$

$$Q_{2\%} = 3.750 \text{ m}^3/\text{sec}$$

$$Q_{5\%} = 3.300 \text{ m}^3/\text{sec}$$

A nagy tiszai árhullámok általában a március–április–májusi időszakban jelentkeznek, az év más időszakában csak kivételesen.

A Tiszát a múltban meghatározott célokra szabályozták, így alkalmassá tették arra, hogy kiszámított vízmennyiség haladjon át rajta, valamint lehetővé váljon a hajózás. Ott, ahol megfelelő szabályozási műtárgyak állnak, a víz folyása biztos és megbízható. Akadnak azonban még olyan szakaszok, ahol a szabályozási munkák nem vezettek teljes eredményre, vagy a fennálló műtárgyak fizikai állapota nem megfelelő. Emiatt szabályozási munkálatokkal a továbbiakban is szükséges és elengedhetetlen gondoskodni arról, hogy a víz – mindegyik üzemrend körülményei között – teljes biztonsággal folyhasson tovább anélkül, hogy káros következményeket okozna a folyó medrében, az árvédelmi műtárgyakban és a védett területen található fölmérhetetlen anyagi értékekben.

A Körös-ér a Magyarország ered, országunkra 40 km-es szakasz esik belőle. A Körös-ér 30.900 hektár területéről lecsapoló gyűjtőcsatornánaként szolgál. A Körös teljes hosszában szabályozott vízfolyás, és az egész vízgyűjtőről lecsapolja a fölös vízmennyiséget.

Magyarokanizsa község területe 6 lecsapolási vízgyűjtőt foglal magában, ezek közül néhány teljes egészében, néhány pedig részben az önkormányzat területén, részben a szomszédos önkormányzatok területén fekszik.

Felszín alatti vizek. – Az első rétegben található talajvíz mozgása Magyarokanizsa község területén döntően befolyásolja a teljes terület lecsapolási viszonyait.

A legmagasabb felszín alatti vízszint a Tisza és a Horgos–Kishomok–V. Zimonjić–Adorján vonal közötti területen jelentkezik, ami kétségtelenül a Tisza és a Körös hatásának következménye. Ezen a területen a felszín alatti víz maximális szintmagassága nagyon közel jár a talajszinthez, sőt egyes helyeken a talajszint fölé is kilép, aminek következtében a mezőgazdasági terület átázik és degradálódik. Az önkormányzati terület nyugati felén a talajvízszint-maximum jóval alacsonyabb – 1,5 és 8,0 méter között mozog –, amit a terület tereprajzi és alaktani jellemzői magyaráznak.

A Magyarokanizsa község (nyolc kataszteri községben) összesen 39.940 hektár 84 ár 34 m² mezőgazdasági területtel rendelkezik.

1.6 A mezőgazdasági terület rendezése, használata és védelme

A mezőgazdasági terület tagosítása Orom kat. községben 1975-ben, Oromhegyes kat. községben 1975-ben, Martonos kat. községben 1992-ben történt meg. Új kataszteri fölmérés Horgos kat. községben 1956-ben, Kispiac kat. községben 1968-ban, Magyarokanizsa kat. községben 1975-ben készült.

A mezőgazdasági terület sem tagosításon, sem új kataszteri fölmérésen nem esett át Adorján és Velebit kat. községben, ezért megkezdődött a teljes körű tagosítás Adorján kat. községben. A földbirtokok és az építésre szánt területen

belüli telkek új tulajdonosainak ideiglenes birtokba vezetése után a földmérés-technikai munkálatokat kivitelező feldolgozza az adatokat, hogy azokat átvizsgálhassa a Köztársasági Földmérő Intézet Az összes munkálat befejezése ez év végére várható.

Öntöző- és lecsapolócsatornák épültek, de nem megfelelő karbantartásuk miatt a működtetésük nehézségekbe ütközik. A csatornák öntözésre való hasznosítását az öntözőrendszer állapota gátolja. A csatornahálózat állapotával kapcsolatos gondok azokban az időszakokban jutnak kifejezésre, amikor magas a felszín alatti vizek szintje, és nagy mennyiségben hull csapadék, aminek következtében nagy kiterjedésű mezőgazdasági területek kerülnek ezekben az időszakokban víz alá, vagy pedig kiszáradnak, amikor öntözni kellene őket. Emiatt a csatornahálózatot feltétlenül üzemképesé kell tenni, megépíteni a hiányzó csatornákat, és rendszeresen karban kell őket tartani.

A **mezei utak** jelentős mértékben megrongálódtak, közülük több teljesen megsemmisült (fölszántották stb.). A mezei utak területéből számottevő részt bitorolnak az út mellett fekvő mezőgazdasági területek tulajdonosai és használói. A pillanatnyi helyzetre való tekintettel jelentős eszközöket kell fordítani a mezei utak építésére, rendezésére és fenntartására.

A **jéghárítást** elengedhetetlen támogatni a községek költségvetési forrásaiból – különösen a jéghárító állomásokat –, mivel a köztársasági költségvetésből érkező eszközök nem bizonyulnak elegendőnek. A jég elleni védekezés hatékonysága érdekében jéghárító rakétákat szükséges vásárolnunk.

A **mezővédő erdősávok területe** a szélvédő erdősávok létesítésének programjában szükségesnek megjelölt mennyiséghez képest nagyon kicsiny. Szélvédő sávok ültetése 2011 tavaszán folyt, majd a fent nevezett programból levezetett megfelelő cselekvési tervekben előirányzottak szerint folytatódott 2012 tavaszán. A mezővédő akciót folyamatosan tovább kell folytatni, mivel az elengedhetetlenül fontos a föld termékenységének megvédéséhez. 2013-ban folytatódik az erdősávok telepítése és a meglévők karbantartása.

Az **elhanyagolt gyümölcsösök és szőlők** kivágását a Horgos kat. község területén levő állami földeken ugyancsak tervbe kell venni, hogy a jövőben nagyobb biztonsággal lehessen kiadni őket haszonbérbe.

A mezei utak karbantartásánál, a mezővédő erdősávok létesítésénél, valamint azon állami tulajdonú mezőgazdasági földeknél, amelyeknek mezsgyéje idővel eltolódott, **az állami területek földrészeit jelölésekkel kell ellátni.**

Tervek készítése különösen azokon a területeken szükséges, amelyek megoldják a mezőgazdasági terület kezelésének gondjait. Különösen szem előtt kell tartani az öntözővíz hiányát, valamint a csapadékvíznek a mezőgazdasági területekről való elvezetését.

1. SZ. TÁBLÁZAT: A mezőgazdasági terület kataszteri községenkénti és művelési ág szerinti áttekintése, 2013

Sor- szám	Kataszteri község	Mezőgazdasági terület, hektárban										egyéb terület *	összesen
		Művelhető mezőgazdasági terület, hektárban					Mezőgazdasági terület, hektárban						
		szántó	kert	gyümölcsös	szőlő	kaszáló	Összesen	legelő	halastó, nádas, láp				
1		1	2	3	4	5	6(1+2+3+4+5)	7	8	9	10(6+7+8+9)		
1	Magyarokizsa	2754,7845	0,0391	11,5318	0,8032	275,1982	3042,3568	1751,3683	70,1694	2146,5240	7010,4185		
2	Martonos	3243,4168	7,9764	38,9382	26,1385	34,9813	3351,4512	1232,2172	14,6716	987,0548	5585,3948		
3	Oromhegyes	3530,5077		29,6659	5,6031	8,0858	3573,8625	430,5164	100,3860	283,7996	4388,5645		
4	Adorján	1565,6433	1,4825	3,2960	2,1501	74,1536	1646,7255	19,3109	3,4096	361,0991	2030,5451		
5	Orom	5980,0988		34,3684	1,6532	23,7121	6039,8325		16,1000	430,3100	6486,2425		
6	Horgos	4962,0772		251,2900	814,3732	1008,6912	7036,4316	516,6201	89,2383	961,7915	8604,0815		
7	Velebit	1009,7582		2,8524	0,0917	30,5669	1043,2692	194,8802	0,3785	156,6872	1395,2151		
8	Kispiac	3788,1787		50,5846	135,4229	122,8997	4097,0859	145,1446	13,0833	185,0676	4440,3814		
ÖSSZESEN		26834,4652	9,4980	422,5273	986,2359	1578,2888	29831,0152	4290,0577	307,4367	5512,3338	39940,8434		

* Megfelelő tervokmányban mezőgazdasági termelésre szánt területek.

* Az adatok a magyarokizsai ingatlan-nyilvántartó szolgálatától származnak.

2. СТ. ТАБЕЛА

А међогаздарска територија власништва према категорији земљишта 2013-у

S. sz.	Категорија земљишта	Територија	Међогаздарска територија, хектарама													УКУПНО	
			Польовна међогаздарска територија, хектарама						Непольовна међогаздарска територија, хектарама								
			шума	врт	плово	својо	кашало	укупно	непольовна	непольовна	непольовна	непольовна	непольовна	непольовна	непольовна		
1	Категорија земљишта	Територија	1	2	3	4	5	6(1+2+3+4+5)	7	8	9	10(6+7+8+9)					
	магнатурна	3518,7590			231,8077	748,7060	544,7097	5043,9824	93,9630	43,8396	178,6759	5360,4609					
	државна	951,1923		18,8700	61,9375	452,7965	1484,7963	419,4695	45,1412	704,7910	2654,1980						
	индивидуална							0,0000				0,0000					
	друштвена	464,0866			1,5167	7,3185	472,9218	0,8731	0,2263	0,2534	474,2746						
	недефинисана						0,0000				0,0000						
	укупно	27,9417		0,6123	2,2130	3,8665	34,6335	2,3145			18,0838	55,0318					
	укупно	0,0976					0,0976		0,0312	59,6595	59,7883						
	укупно	3531,4556		49,8603	134,9230	118,6087	3834,8476	93,7782	6,9232	53,2525	3988,8015						
	државна	160,0216			0,2405	3,5322	163,7943	42,6249	5,8802	98,6855	310,9849						
	индивидуална						0,0000				0,0000						
	друштвена																
	недефинисана																
	укупно	79,9139		0,3028	0,2594	0,6115	81,0876	5,2634		1,0642	87,4152						
	укупно						0,0000				0,0000						
	укупно						0,0000				0,1083	0,1083					
	укупно	15,9201		0,4215		0,1473	16,4889	3,4781	0,2799	0,5504	20,7973						
	укупно	0,8675					0,8675				31,4067	32,2742					
3	Орм	4715,7429		32,3621	1,5506	1,3513	4751,0069		0,9247	112,5021	4864,4337						

	állami tulajdon szerbiai	1220,2287	1,4396	0,1026	22,3608	1244,1317	15,1681	295,9455	1555,2453
	állami tulajdon jugoszláv					0,0000			0,0000
	társadalmi tulajdon	18,1254	0,0757			18,2011		19,5603	37,7614
	szövetkezeti tulajdon					0,0000			0,0000
	vegyes tulajdonforma					0,0000		0,0649	0,0649
	egyéb tulajdonforma	24,5165	0,4910			25,0075	0,0072	0,4488	25,4635
	köztulajdon	1,4853				1,4853		1,7884	3,2737
	magántulajdon	3234,4174	25,0604	5,6031	6,8737	3271,9546	4,6010	102,6750	3524,9001
	állami tulajdon szerbiai	243,7268	3,7221		0,8010	248,2499	95,7850	176,5324	802,6046
	állami tulajdon jugoszláv					0,0000			0,0000
4	társadalmi tulajdon	6,8396	0,7466		0,4111	7,9973	0,5319	1,4677	9,9969
	szövetkezeti tulajdon	12,1191				12,1191			12,1191
	vegyes tulajdonforma					0,0000			0,0000
	egyéb tulajdonforma	33,3112	0,1368			33,4480	2,2777	2,9616	38,6873
	köztulajdon	0,0936				0,0936		0,1629	0,2565
	magántulajdon	891,7775	2,8524	0,0917	20,2038	914,9254	17,2560	27,5396	960,0995
	állami tulajdon szerbiai	37,8644			8,4310	46,2954		127,0301	322,0748
	állami tulajdon jugoszláv					0,0000			0,0000
5	társadalmi tulajdon	62,0695			0,4016	62,4711	26,3065	1,0262	89,8038
	szövetkezeti tulajdon					0,0000			0,0000
	vegyes tulajdonforma					0,0000			0,0000
	egyéb tulajdonforma	18,0468			1,5305	19,5773	2,5684	1,0913	23,2370
6	magántulajdon	2110,9469	9,6290	0,7742	131,9251	2253,2752	47,7143	214,3879	2523,4491

	állami tulajdon szerbiai	295,0861	0,0391	1,8487	0,0290	135,3012	432,3041	1643,7950	61,9749	1341,9704	3480,0444
	állami tulajdon jogoszláv						0,0000				0,0000
	társadalmi tulajdon	308,3810				6,2757	314,6567	54,7184	0,1228	524,9414	894,4393
	szövetkezeti tulajdon						0,0000				0,0000
	vegyes tulajdonforma						0,0000			0,1075	0,1075
	egyéb tulajdonforma	1,2886		0,0541		1,6962	3,0389			1,9812	5,0201
	köztulajdon	39,0819					39,0819	5,1406		63,1356	107,3581
	magántulajdon	2981,1526	7,8908	38,5380	26,1385	7,6723	3061,3922	192,8096	2,9736	102,8809	3360,0563
	állami tulajdon szerbiai	35,9508	0,0031			25,9987	61,9526	949,2422	4,9168	865,2223	1881,3339
	állami tulajdon jogoszláv						0,0000				0,0000
	társadalmi tulajdon	84,8891	0,0825			0,2121	85,1837	21,7764	4,5967	4,2010	115,7578
7	szövetkezeti tulajdon						0,0000				0,0000
	vegyes tulajdonforma						0,0000				0,0000
	egyéb tulajdonforma	141,3058		0,3828		1,0982	142,7868	68,3890	2,1845	1,2987	214,6590
	köztulajdon	0,1185		0,0174			0,1359			13,4519	13,5878
	magántulajdon	1405,4029	1,4825	3,2960	2,1501	66,4210	1478,7525	11,2838	0,3898	28,6109	1519,0370
	állami tulajdon szerbiai	119,5326				3,2504	122,7830	7,8656	3,0198	332,0795	465,7479
	állami tulajdon jogoszláv						0,0000				0,0000
	társadalmi tulajdon	27,4454				4,4822	31,9276	0,1615		0,1948	32,2839
	szövetkezeti tulajdon						0,0000				0,0000
	vegyes tulajdonforma						0,0000				0,0000
	egyéb tulajdonforma	13,2624					13,2624			0,2139	13,4763
	ÖSSZESEN	26834,4652	9,4980	422,5273	986,2359	1578,2888	29831,0152	4290,0577	307,4367	5512,3338	39 940,8434

ÁLLAMI TULAJDON ÖSSZESEN	3063,6033	0,0422	25,8804	62,3096	652,4718	3804,3073	3493,7838	231,8860	3942,2567	11472,2338
--------------------------	-----------	--------	---------	---------	----------	-----------	-----------	----------	-----------	------------

- az adatok a Köziársasági Földmérő Intézet magyarkamizsai ingatlan-nyilvántartó szolgáltatótól származnak

Adorján kataszteri községben folyamatban van a mezőgazdasági terület tagosítása és az építésre szánt terület földmérésének megújítása. Ebben Adorján kat. község összterülete 2001,5500 hektár, az építésre szánt terület pedig 132,2598 hektár. A földek osztályba sorolása és termőképesség szerinti minősítése még meg sem kezdődött, majd csak szeptemberben látnak hozzá, és az egész folyamat eltart mintegy 3 hónapig. Ezt követően a földmérői munkák kivitelezése a Köziársasági Földmérő Intézettől kapott eredményeket beiktatja a tagosítási tanulmányba, és a teljes körű dokumentációt – az adatok és dokumentumok ellenőrzésére és befogadására – átadja a Köziársasági Földmérő Intézetnek, lebonyolítja az Adorján kat. községbeli mezőgazdasági terület tagosítással történő rendezésének és az építésre szánt terület földmérésének adatait illető közszemlét, majd végezetül újralétesíti az Adorján kat. községbeli ingatlan-nyilvántartást.

3. SZ. TÁBLÁZAT A mezőgazdasági terület kataszteri osztályonkénti és művelési ágankénti áttekintése, 2013

Művelési ág	Mezőgazdasági terület, hektárban									
	I	II	III	IV	V	VI	VII	VIII	ÖSSZESEN	
szántó	2402,5808	5059,9584	9295,5892	5882,2762	2916,6483	1229,0844	48,3279		26834,4652	
kert	5,2448	4,2532							9,4980	
gyümölcsös	199,7148	189,7812	33,0169	0,0144					422,5273	
szőlő	63,8381	651,2662	270,4957		0,6359				986,2359	
kaszáló	3,5976	154,7065	279,2882	1019,9295	118,8300	1,9370			1578,2888	
legelő	26,5087	512,9001	2283,8500	1355,8562	110,9427				4290,0577	
nádas-láp	225,2805	17,7410	19,3438	44,9635	0,1079				307,4367	

ердó	509,3927	254,9012	139,6565	11,4358					
егýеб теритет								4596,9476	915,3862
ÖSSZESEN	3436,1580	6845,5078	12321,2403	8314,4756	3147,1648	1231,0214	48,3279	4596,9476	39940,8434

• аз аdataк а магýарканизсаи ингадан-нýилвандарто шóлгалаттол шармазнак

4. SZ. TÁBLÁZAT LECSAPOLÁS

Csatornahálózat		Alagsövezés		Összesen hektárban	
Kiépült, hektárban	Működik, hektárban	Kiépült, hektárban	Működik, hektárban	Kiépült, hektárban	Működik, hektárban
90,6000	90,6000	562,0000	215,0000	652,6000	305,6000

5. SZ. TÁBLÁZAT ÖNTÖZÉS

Széles hatósugarú gépek, hektárban	Tífonszivattyú, hektárban	Csöpögtetőrendszer, hektárban	Önjáró öntözőberendezés, hektárban	Egyéb, hektárban	ÖSSZESEN, hektárban
188,8922	70,0000	25,0000	210,0000		493,8922

6. SZ. TÁBLÁZAT A mezőgazdasági terület minőségjavítása, kaszáló- és legelőmelioráció, 2013

Fizikai melioráció, hektárban	Kémiai melioráció, hektárban	Biológiai melioráció, hektárban	Kaszáló- és legelő-melioráció	Egyéb, hektárban	ÖSSZESEN, hektárban
					0,0000

• Az adatok a DTD Zenta Kft. területileg illetékes vízgazdálkodási vállalattól és az öntözőrendszerek tulajdonosaitól származnak.

7. SZ. TÁBLÁZAT Az állami tulajdonú mezőgazdasági terület használói, 2013

Használó és székhely	az általa használt terület (ha)	kataszteri községenként	kataszteri községenként (ha)
2011. évi program szerinti bérlők		Horgos kat. község	708,0586
		Kispiac kat. község	131,6737
		Oromhegyes kat. község	220,3895
		Martonos kat. község	3,6042
		Magyarakanizsa kat. község	148,7535
		Orom kat. község	1182,5395
		Velebit kat. község	1,6574
Összesen		2396,6764	
2012. évi program szerinti bérlők	598,7348	Horgos kat. község	363,4288
		Kispiac kat. község	3,4490
		Oromhegyes kat. község	2,0691
		Martonos kat. község	21,5130
		Magyarakanizsa kat. község	202,6107
		Orom kat. község	5,6642
		Velebit kat. község	

Összesen			598,7348
Falvaknak használatra visszaadott legelők		Horgos kat. község	412,0936
		Oromhegyes kat. község	385,3174
		Velebit kat. község	147,9992
		Kispiac kat. község	90,3036
		Horgos kat. község	1561,1556
		Martonos kat. község	962,6395
		3559,5089	
Térítésmentesen használatba adva a magyarkanizsai Beszédes József Mezőgazdasági és Műszaki Iskolaközpontnak	93,5027	Magyarkanizsa kat. község	93,5027
összesen	6648,4228		

- Az adatok a magyarkanizsai ingatlan-nyilvántartó szolgálattól származnak

I. MEZŐGAZDASÁGI TERÜLET VÉDELMEVEL ÉS RENDEZÉSÉVEL KAPCSOLATOS MUNKÁLATOK PROGRAMJA, 2013

8. SZ. TÁBLÁZAT:

ÖNRÉSZBEVÉTELI TERV

Eszközforrás	(din.)	
Áthozott eszközök	32,125,693.05	
Az állami tulajdonú mezőgazdasági terület előbérleti jogon alapuló bérbeadásából a 2011. évi program szerint várt eszközök a 10a. táblázatból	9,970,363.81	
Az állami tulajdonú mezőgazdasági terület előbérleti jogon alapuló bérbeadásából a 2012. évi program szerint várt eszközök a 10b. táblázatból	888,055.96	
Az állami tulajdonú mezőgazdasági terület előbérleti jogon alapuló bérbeadásából a 2013. évi program szerint várt eszközök	1,166,756.30	
A mezőgazdasági terület művelési ágból való kivonása utáni térítmény	120,000.00	
A községi költségvetésben a mezőgazdasági terület védelmére és rendezésre szánt eszközök	6.755.000,00	
ÖSSZESEN	51 025 869,12	

9. SZ. TÁBLÁZATA mezőgazdasági terület védelmével, rendezésével és használatával kapcsolatos munkálatok megállapításának 2013. évi programja									
Ráfordítás rendeltetése	Terület (ha), minták száma	A ráfordítás költség- előirányzati értéke (din.)	Finanszírozási konstrukció		Egyéb forrás (din.)				
			(%)	(din.)		(%)	(din.)		
A mezőgazdasági terület Adorján kat. községben tagosítása	2030 ha	17 403 833,33	60	10 642 300,00	40%	6 761 533,33			
A mezőgazdasági terület lecsapolása és öntözése	150 ha	20 791 304,29	33.33	7 428 700,00	66.66	13 362 604,29			
Állami terület földrészeinek megjelölése	10 ha	200 000,00	100	200 000,00					
Mezei utak rendezése	10 km	29 117 033,60	86.30	25 128 000,00	13.70%	3 989 033,60			
Művelhetetlen terület művelhetővé alakítása – gyümölcsösök és szőlők kivágása	38 ha	2 300 000,00	100	2 300 000,00	0%				
I. MEZŐGAZDASÁGI TERÜLET RENDEZÉSE		69 812 171,22		45 699 000,00		24 113 171,22			
Szélvédő erdősávok telepítése	6 ha	3 000 000,00	50	1 500 000,00	50%	1 500 000,00			
Jéghárító szolgálat felszerelése	9 állomás	1 400 000,00	100	1 400 000,00					
II. MEZŐGAZDASÁGI TERÜLET VÉDELME		4 400 000,00		2 900 000,00		1 500 000,00			
Tervkészítés		4 200 000,00	50	2 100 000,00	50%	2 100 000,00			
Egyéb: az éves program, a kísérleti projektumok és terképek kidolgozása, árverés meghirdetése	16 térkép és kísérleti projektum, hirdetmény két újságban	653 738,24	50	326 869,12	50%	326 869,12			
III. A FÖLDTERÜLET KÉRDÉSÉVEL FOGLALKOZÓ TANULMÁNYI ÉS KUTATÓMUNKA		4 853 738,24	Összesen:	2 426 869,12		2 426 869,12			
Összesen (I+II+III)		79 065 909,46		51 025 869,12		28 040 040,34			

79 065 909,46

A táblázat készítésekor (2013. április 11.) érvényes euróárfolyam: 111,7947 dinár

10.a TÁBLÁZAT

Beszámoló az állami tulajdonú területek 2011. évi program szerinti bérleti szerződéseiről

Sz.	Jogi/természetes személy neve	Szerződés száma	Kataszteri község	Bérleti idő (től-ig)	Terület (ha)	Ár/ha (euró)	Szerződés szerinti éves bérleti díj teljes összege (euró)	Várt közszégi bevétel – 40% (euró)	Biztosíték
1	Agroprestige Kft. – gazdálkodó infrastruktúra	320-11-2013/5-2011-14	Horgos	2011-2014	588,2171	64,53	37 959,98	15 183,99	Bankgarancia
2	Urbán Gábor gazdálkodó állattenyésztő	320-11-2013/3-2011-14	Horgos	2011-2014	72,4575	21,47	1 555,66		Kézpénz
3	Szabó Győző gazdálkodó állattenyésztő	320-11-2013/4-2011-14	Horgos, Kispic	2011-2014	60,1631	343,56	6 393,24	2 557,30	Jelzálog
4	Nagy Klára gazdálkodó állattenyésztő	320-11-2013/2-2011-14	Magyarkanizsa	2011-2014	24,0080	45,00	1 141,35	456,54	Jelzálog
5	Vajda István gazdálkodó állattenyésztő	320-11-2013/1-2011-14	Oromhegyes	2011-2014	14,8522	165,00	2 450,61	980,24	Jelzálog
6	Pósa Zsolt	320-11-104/110-2012-14	Velebit	2011-2014	1,6574	61,0532	101,19		Kézpénz
7	Kalman Zsolt	320-11-104/111-2012-14	Magyarkanizsa	2011-2014	11,0296	61,1096	674,01		Kézpénz
8	Kalman Zsolt	320-11-104/140-2012-14	Magyarkanizsa	2011-2014	34,8270	61,1096	2 128,27	851,308	Kezességvállalási szerződés
9	Magosi István	320-11-104/70-2012-14	Orom	2011-2014	1,7982	167,646	301,46		Kézpénz
10	Körmöci Péter	320-11-104/52-2012-14	Magyarkanizsa	2011-2014	0,7360	142,12379	104,6		Kézpénz
11	Kis István	320-11-104/5-2012-14	Horgos	2011-2014	3,4015	81,1456	276,02		Kézpénz
12	Mélykúti Károly	320-11-104/81-2012-14	Orom	2011-2014	40,0000	172,6504	6 906,02		Kézpénz

13	Borsos István	320-11-104/71-2012-14	Orom	2011-2014	14,0139	172,6504	2 419,51	967,804	Kezességvállalási szerződés
14	Borsos István	320-11-104/83-2012-14	Orom	2011-2014	38,5616	172,6504	6 657,67	2663,068	Kezességvállalási szerződés
15	Borsos Levente	320-11-104/76-2012-14	Orom	2011-2014	54,1684	172,6504	9 352,19		Kézpénz
16	Vajda Attila	320-11-104/88-2012-14	Orom	2011-2014	100,0000	167,646	16 764,60	6705,84	Kezességvállalási szerződés
17	Nyilas István	320-11-104/68-2012-14	Orom	2011-2014	36,0000	172,6504	6 215,41		Kézpénz
18	Versegi Szabolcs	320-11-104/69-2012-14	Orom	2011-2014	37,4143	172,6504	6 459,59		Kézpénz
19	Nemes Szilvia	320-11-104/86-2012-14	Orom	2011-2014	51,1625	172,6504	8 833,23		Kézpénz
20	Kovács István	320-11-104/56-2012-14	Kispiac	2011-2014	25,7075	157,1369	4 039,60		Kézpénz
21	Nemes Gyula	320-11-104/63-2012-14	Orom	2011-2014	17,4147	162,6417	2 832,36		Kézpénz
22	Nemes Gyula	320-11-104/87-2012-14	Orom	2011-2014	46,6432	172,6504	8 052,97		Kézpénz
23	Gulyás János	320-11-104/65-2012-14	Orom	2011-2014	23,0000	172,6504	3 970,96		Kézpénz
24	Szabó Ágoston	320-11-104/75-2012-14	Orom	2011-2014	0,7007	167,646	117,47		Kézpénz
25	Káposzta Adolf	320-11-104/67-2012-14	Orom	2011-2014	50,0000	172,6504	8 632,52	3453,008	Kezességvállalási szerződés
26	Kórmóci Tibor	320-11-104/73-2012-14	Orom	2011-2014	19,8539	162,6417	3 229,07		Kézpénz
27	Szakács Róbert	320-11-104/80-2012-14	Orom	2011-2014	40,0000	172,6504	6 906,02	2762,408	Kezességvállalási szerződés
28	Bata Imre	320-11-104/105-2012-14	Oromhegyes	2011-2014	44,3100	172,6504	7 650,14	3060,056	Kezességvállalási szerződés

29	Kovács Ferenc	320-11-104/79-2012-14	Orom	2011-2014	38,6226	172,6504	6 668,21	2667,284	Kezességvállalási szerződés
30	Gábor Gábor	320-11-104/94-2012-14	Orom	2011-2014	37,8766	172,6504	6 539,41	2615,764	Kezességvállalási szerződés
31	Gábor Gábor	320-11-104/95-2012-14	Orom	2011-2014	35,0000	172,6504	6 042,76	2417,104	Kezességvállalási szerződés
32	Kalmár Zoltán	320-11-104/93-2012-14	Orom	2011-2014	53,1266	172,6504	9 172,33	3668,932	Jelzalog
33	Kalmár Lénárd	320-11-104/91-2012-14	Orom	2011-2014	17,9223	172,6504	3 094,29		Kézpénz
34	Zsoldos Róbert	320-11-104/61-2012-14	Kispiac	2011-2014	20,7701	157,1369	3 263,75		Kézpénz
35	Fejős Karolina	320-11-104/60-2012-14	Kispiac	2011-2014	37,2059	157,13687	5 846,42	2338,568	Kezességvállalási szerződés
36	Fajós Krisztián	320-11-104/141-2012-14	Magyarkanizsa	2011-2014	11,6930	61,1096	714,55	285,82	Kezességvállalási szerződés
37	Remete Andor	320-11-104/90-2012-14	Orom	2011-2014	40,0000	172,6504	6 906,02	2762,408	Kezességvállalási szerződés
38	Remete László	320-11-104/89-2012-14	Orom	2011-2014	50,0000	172,6504	8 632,52	3453,008	Kezességvállalási szerződés
39	33 Paprika	320-11-104/147-2012-14	Martonos	2011-2014	3,6042	30,5548	110,13		Kézpénz
40	Telek Róbert	320-11-104/92-2012-14	Orom	2011-2014	73,7161	167,646	12 358,21	4943,284	Kezességvállalási szerződés
41	Szakács Róbert	320-11-104/84-2012-14	Orom	2011-2014	50,0000	172,6504	8 632,52	3453,008	Kezességvállalási szerződés
42	Remete István	320-11-104/104-2012-14	Orom	2011-2014	44,5200	172,6504	7 686,39	3074,556	Kezességvállalási szerződés
43	Balog Bata Johanna	320-11-104/82-2012-14	Orom	2011-2014	40,0000	172,6504	6 906,02	2762,408	Jelzalog
44	Körmöci Zsolt	320-11-104/96-2012-14	Orom	2011-2014	35,0000	172,6504	6 042,76	2417,104	Kezességvállalási szerződés

45	Konc Gyula	320-11-104/85-2012-14	Orom	2011-2014	50,0000	172,6504	8 632,52	3453,008	Kezességvállalási szerződés
46	Milutinovity Attila	320-11-104/62-2012-14	Orom	2011-2014	0,5284	157,6373	83,3		Kézpénz
47	Milutinovity Attila	320-11-104/64-2012-14	Orom	2011-2014	14,0805	162,6417	2 290,08	916,032	Kezességvállalási szerződés
48	Milutinovity Attila	320-11-104/66-2012-14	Orom	2011-2014	50,0000	172,6504	8 632,52	3453,008	Kezességvállalási szerződés
49	Fejős György	320-11-104/72-2012-14	Orom	2011-2014	16,6973	102,5894	1 712,97	685,188	Jelzalog
50	Babarci Rudolf	320-11-104/103-2012-14	Oromhegyes	2011-2014	63,7209	172,6504	11 001,44		Kézpénz
51	Kávai Ferenc	320-11-104/109-2012-14	Oromhegyes	2011-2014	12,9396	157,1369	2 033,29	813,316	Kezességvállalási szerződés
52	Domonkos Rudolf	320-11-104/106-2012-14	Oromhegyes	2011-2014	39,8000	172,6504	6 871,49	2748,596	Kezességvállalási szerződés
53	Madár Andor	320-11-104/74-2012-14	Orom	2011-2014	2,4467	157,6373	385,69	154,276	Kezességvállalási szerződés
54	Magyarokanizsai FSZ	320-11-104/134-2012-14	Magyarokanizsa	2011-2014	8,7020	50,5908	440,24		Kézpénz
55	Szalai Teréz	320-11-104/85-2012-14	Horgos	2011-2014	2,2076	6,45	14,26		Kézpénz
56	Körömdi Valéria	320-11-104/86-2012-14	Horgos	2011-2014	2,6714	6,45	17,24		Kézpénz
57	Knezevic Edit	320-11-104/87-2012-14	Horgos	2011-2014	2,6161	52,28	136,78		Kézpénz
58	Káposzta András	320-11-104/88-2012-14	Horgos	2011-2014	17,8788	17,84	319		Kézpénz
59	Kalmár Zoltán	320-11-104/90-2012-14	Kispiac	2011-2014	1,2438	98,11	122,04		Kézpénz
60	Katona Imre	320-11-104/91-2012-14	Kispiac	2011-2014	5,1919	221,66	1 150,87	460,35	Kezességvállalási szerződés

61	Fejős Tibor 77	320-11-104/92-2012-14	Orom	2011-2014	3,2619	112,72	367,69		Kézpénz
62	Fejős Tibor 78	320-11-104/93-2012-14	Orom	2011-2014	3,5291	112,72	397,82		Kézpénz
63	Kenyeres Dávid	320-11-104/94-2012-14	Oromhegyes	2011-2014	0,2468	7,75	1,92		Kézpénz
64	Dobó Róbert 133	320-11-104/103-2012-14	Magyarokanizsa	2011-2014	1,1764	32,6	38,35		Kézpénz
65	Dobó Róbert 135	320-11-104/104-2012-14	Magyarokanizsa	2011-2014	5,4860	32,6	178,83		Kézpénz
66	Nemes Ferenc	320-11-104/105-2012-14	Magyarokanizsa	2011-2014	49,7401	126,97	6 315,43		Kézpénz
ÖSSZES VÁRHATÓ:					2395,3210		311.885,78	89.184,58	
Az euro árfolyama a táblázat kidolgozása napján:					111.7947		40% dinárban		9.970.363,81

10. b. TÁBLÁZAT Beszámoló az állami tulajdonú területek 2012. évi program szerinti bérleti szerződéseiről (a bérlet 2. éve)

Ssz.	Jogi/természetes személy neve	Szerződés száma	Bérleti idő (től-ig)	Kat. község	Terület (ha)	Ár/ha (euró)	Szerződés szerinti éves bérleti díj teljes össz. (euró)	várt közszégi bevétel-40% (euró)	Biztosíték
1	Szabó Győző	320-11-538/1-2012-14	2012-2015	Horgos	10,5534	20	211,07	84,43	kézpénz
2	Erdélyi Eleonór	320-11-1629 -/37-2012-14	2012-2015	Horgos	44,0234	20,5	902,50	361,00	kézpénz
3	Erdélyi Eleonór	320-11-1629 /45-2012-14	2012-2015	Horgos	13,6650	20,5	280,15	112,06	kézpénz
4	Danyi József	320-11-1629 /56-2012-14	2012-2015	Horgos	4,5764	82,01	373,68	149,47	kézpénz

5	Terzin Sava	320-11-1629 /67-2012-14	2012-2015	Kispiac	3,4490	123	424,21	169,68	kézpénz
6	Terzin Sava	320-11-1629 /68-2012-14	2012-2015	Orom	0,6232	163,33	101,79	40,72	kézpénz
7	Szabó Ágoston	320-11-1629/69 - 2012-14	2012-2015	Orom	0,4115	158,87	65,38	26,15	kézpénz
8	Kálmán József	320-11-1629 /70-2012-14	2012-2015	Orom	0,8332	158,87	132,37	52,95	kézpénz
9	Dukai Olívia	320-11-1629 /71-2012-14	2012-2015	Orom	0,7475	164	122,59	49,04	kézpénz
10	Erdélyi Imre	320-11-1629 /79-2012-14	2012-2015	Oromhegyes	1,3562	46,13	62,56	25,02	kézpénz
11	Kávai Ferenc	320-11-1629 /80-2012-14	2012-2015	Oromhegyes	0,7129	153,75	109,61	43,84	kézpénz
12	Genci Andrija	320-11-1629 -/88-2012-14	2012-2013	Magyarokanizsa	1,4465	66,63	96,38		kézpénz
13	Genci Andrija	320-11-1629 /93-2012-14	2012-2013	Magyarokanizsa	2,5947	66,63	146,28		kézpénz
14	Genci Andrija	320-11-1629 /97-2012-14	2012-2013	Magyarokanizsa	1,1731	56,38	78,16		kézpénz
15	Hajder Milorad	320-11-1629 /90-2012-14	2012-2013	Magyarokanizsa	0,3145	66,63	20,96		kézpénz
16	Balázs Tibor	320-11-1629 /99-2012-14	2012-2013	Magyarokanizsa	3,4544	61,51	212,45		kézpénz
17	Balázs Tibor	320-11-1629 /101-2012-14	2012-2013	Magyarokanizsa	0,2168	51,25	11,12		kézpénz
18	Mózes Mária	320-11-1628/2-2012-14	2012-2014	Horgos	18,5144	77,46	1 434,12		kézpénz
19	Agroprestige K.ft.	320-11-1628/3-2012-14	2012-2014	Horgos	33,7969	40,59	1 371,82		kézpénz
20	Francsik Margit	320-11-1628/4-2012-14	2012-2014	Horgos	35,7945	82,82	2 964,50		kézpénz
21	Jaramazovics Sándor	320-11-1628/5-2012-14	2012-2013	Horgos	11,4259	7,22	82,50		kézpénz

22	Agrovojdina-komerservis Kft.	320-11-1628/6-2012-14	2012-2014	Horgos	38,3982	82,82	3 180,14	1.272,06	kezes
23	Kenyeres Katica	320-11-1628/7-2012-14	2012-2015	Horgos	14,4237	14,44	208,28	83,31	kézpénz
24	Agrovojdina-komerservis Kft.	320-11-1628/8-2012-14	2012-2015	Horgos	28,9983	40,59	1 177,04	470,82	kezes
25	Ander Erika	320-11-1628/9-2012-14	2012-2015	Horgos	21,0321	36,98	777,77	311,11	kézpénz
26	Jaramazovic Sándor	320-11-1628/10-2012-14	2012-2013	Horgos	68,6004	7,22	495,30		kézpénz
27	Nenad Jarić	320-11-1628/16-2012-14	2012-2015	Horgos	11,9233	40,59	483,97	193,59	kézpénz
28	Erdélyi Elemér	320-11-1628/39-2012-14	2012-2015	Horgos	33,1080	125,05	4 140,16	1,656.06	jelzalog
29	Borsos Mihály	320-11-1628/42-2012-14	2012-2015	Horgos	0,3956	14,44	5,71	2,28	kézpénz
30	Kenyeres Katica	320-11-1628/46-2012-14	2012-2015	Horgos	49,4018	18,93	935,18	374,07	kézpénz
31	Juhász György	320-11-1628/47-2012-14	2012-2015	Horgos	4,8238	55,03	265,45	106,18	kézpénz
32	Kalmár Lénárd	320-11-1628/72-2012-14	2012-2015	Orom	2,5109	116,41	292,29	116,92	kézpénz
33	Nenad Jarić	320-11-1628/74-2012-14	2012-2015	Orom	0,5379	111,92	60,20	24,08	kézpénz
34	Fejős Krisztián	320-11-1628/84-2012-14	2012-2015	Magyarokanizsa	64,6240	25,27	1 633,05	653,22	kezes
35	Kálmán Miklós	320-11-1628/85-2012-14	2012-2015	Magyarokanizsa	97,4716	25,28	2 463,11	985,24	kezes
36	Fejős Krisztián	320-11-1628/86-2012-14	2012-2015	Magyarokanizsa	37,3049	14,44	538,68	215,47	kezes
37	Szokol Zoltán	320-11-1628/89-2012-14	2012-2013	Magyarokanizsa	6,0316	25,27	152,42		kézpénz

38	Fejős Krisztián	320-11-1628/108-2012-14	2012-2015	Magyarkanizsa	3,2102	36,11	115,92	46,37	kezes
39	Ander Erika	320-11-1628/109-2012-14	2012-2015	Martonos	1,9550	14,44	28,23	11,29	kézpénz
40	Ander Erika	320-11-1628/111-2012-14	2012-2015	Martonos	5,6986	49,56	282,43	112,97	kézpénz
41	Ander Erika	320-11-1628/112-2012-14	2012-2015	Martonos	8,4187	36,11	304,00	121,60	kézpénz
42	Dobó Róbert	320-11-1628/113-2012-14	2012-2015	Martonos	5,4407	33,37	181,56	72,62	kézpénz
43	Fejős Krisztián	320-11-1628/127-2012-14	2012-2013	Magyarkanizsa	3,8175	47,81	182,52		kézpénz
ÖSSZESEN VÁRHATÓ:					697,8102		27.107,61	7,943,63	
Az euro árfolyama a táblázat kidolgozása napján:					111.7947				888.055,96

12. sz. TÁBLÁZAT

Térítésmentes használat

Használó: Beszédes József Mezőgazdasági és Műszaki Középiskolai Központ, Magyarkanizsa

Kataszteri község	Birtokiv/ingatlanlap száma	Kataszteri földrészlet száma	Művelési ág	Osztály	Tertület (ha)
Magyarkanizsa	889	7928/1	Szántó	1	9.1796
	891	6030	Szántó	4	9.904
	891	6031	Szántó	4	0.6477
	891	6032	Szántó	4	2.7103
	891	6033	Szántó	4	4.535
	891	6060	Szántó	4	11.8146
	5854	7586	Szántó	3	0.7803
	5854	7588/1	Szántó	3	6.6699

5854	7588/1	Szántó	4	3.8202
5854	7592	Szántó	4	7.106
5854	7594/1	Szántó	4	5.4603
5854	7597/1	Szántó	4	1.5129
5854	7597/1	Szántó	5	8.7707
891	7676	Szántó	6	1.1544
891	7683	Szántó	5	2.195
5854	7691	Szántó	3	0.9665
5854	7693	Szántó	3	0.2124
5854	7694	Szántó	3	0.5914
891	7912	Szántó	6	4.9202
891	8019	Szántó	5	0.3216
891	8019	Szántó	6	0.7461
891	8021	Szántó	5	0.3108
891	8021	Szántó	6	0.6091
891	8277	Szántó	5	0.0926
891	8277	Szántó	6	0.1778
891	8280	Szántó	5	0.6991
891	8280	Szántó	6	1.3424
891	8311	Szántó	5	4.7911
891	8287	Szántó	6	1.4607
ÖSSZESEN				93.5027

MEGJEGYZÉS:

- A mezőgazdasági földterületről szóló törvény 61. szakaszával összhangban (A Szerb Köztársaság Hivatalos Közlönye, 62/06. szám) az oktatási intézmények, azaz iskolák, a mezőgazdasági szakszolgálatok, a szociális intézmények, a felsőfokú oktatási intézmények, azaz egyetemi karok és tudományos intézetek, valamint a büntetés-végrehajtási intézetek állami tulajdonú mezőgazdasági területet díjmentesen és nyílt hirdetmény nélkül jogosultak használni.

A NYÍLT ÁRVERÉS FÖLDRÉSZELETEZÉSE - ELSŐ FORDULÓ - MAGYARKANIZSA KÖZSÉG, 2013.

Horgos kat. község	Határ rész	Birtokszám / ingatlan-lap	Kat. föld-részlet-szám	Művelési ág és osztály	A földrészlet területe (ha)	Állami hányvad területe (ha)	Megjegyzés és cítromsárga szín
1	KISHORGOS	1943	6149	szántó 5	0.7127	0.7127	
		1943	6693/2	szántó 5	0.3413	0.3413	
		1943	6694/2	kaszáló 4	0.1116	0.1116	2. védelettségi fokú természetvédelmi terület
		1943	6695/2	nádas, láp 4	0.1276	0.1276	2. védelettségi fokú természetvédelmi terület
összesen 1					1.2932	1.2932	
2	SZELEVÉNY	2176	6200	szántó 5.	68.6004	68.6004	
		összesen 2				68.6004	68.6004
3	SZELEVÉNY	1943	10128	szántó 4. rét 4.	0.1510	0.1510	
		1943	10129	szántó 4	0.1000	0.1000	
		1943	10129	rét 4	0.0280	0.0280	
összesen 3					0.2790	0.2790	
4	KENDERES	2176	3129/1	rét 4.	0.9977	0.9977	
		2176	3129/2	rét 4.	0.1543	0.1543	
összesen 4					1.1520	1.1520	
5	KENDERES	1943	3007	szántó 3	0.0602	0.0602	
		összesen 5				0.0602	0.0602
6	SZÖVETKEZETI KÖRNYÉK	2176	3130/1	rét 4.	0.3782	0.3782	
		2176	3130/2	rét 4.	0.6566	0.6566	
		2176	3161/1	rét 4.	1.8702	1.8702	
		2176	3161/2	rét 4.	0.0780	0.0780	
		3077	3164	rét 4.	0.1359	0.1359	
		2176	3165	rét 4.	0.2833	0.2833	

összesen 6	2176	3147	szántó 4.	0.1747	0.1747	0.1747
	2176	10028	szőlő 2	3.5769	3.5769	3.5769
	2176	10030	szőlő 2	0.9840	0.9840	0.9840
	2176	10032	szőlő 2	0.1635	0.1635	0.1635
	2176	10034	szőlő 2	0.0681	0.0681	0.0681
	2176	10036	szőlő 2	0.0681	0.0681	0.0681
	2176	10039	rétf 4	0.0698	0.0698	0.0698
	2176	10040	szőlő 2	0.4505	0.4505	0.4505
	2176	10041	szőlő 2	1.2972	1.2972	1.2972
	2176	10042	szőlő 2	0.0323	0.0323	0.0323
	2176	10043	szőlő 2	3.0973	3.0973	3.0973
	2176	10045	szőlő 2	0.0867	0.0867	0.0867
	2176	10046	szőlő 2	1.2573	1.2573	1.2573
	2176	10047	szőlő 2	0.0260	0.0260	0.0260
	2176	10048	szőlő 2	0.9368	0.9368	0.9368
	2176	10049	szőlő 2	0.0268	0.0268	0.0268
	2176	10050	szőlő 2	0.9296	0.9296	0.9296
	2176	10051	szőlő 2	0.0248	0.0248	0.0248
	2176	10052	szőlő 2	0.9474	0.9474	0.9474
	2176	10053	szőlő 2	0.0264	0.0264	0.0264
összesen 7				0.9333	0.9333	0.9333
				11.4259	11.4259	11.4259
8	2176	10307	rétf.	0.4082	0.4082	0.4082
	2176	10309	szántó 5.	0.5063	0.5063	0.5063
összesen 8				0.9145	0.9145	0.9145
9	4794	12226	szántó 4.	0.1047	0.1047	0.0556
	4794	12263	rétf 4.	0.1154	0.1154	0.0613
						2. védettségi fokú természetvédelmi terület
						Társulajdonos: Halász Rozália, Horgos, Tito m. u. 9.
						Társulajdonos: Halász István, Horgos, Tito m. u. 9.

összesen 9		4794	12264	szántó 3. szántó 4.	1.0802	0.5739	Társulajdonos: Berényi Rozália, Horgos, József Attila u. 9.
10	CSÁSZÁR-DÜLLŐ - TÁRSZULAJDON	6375 6375 6375	15500 15501 15502	legelő 3. szántó 5. szántó 4.	0.8171 0.1358 0.4807	0.7490 0.1245 0.4406	Társulajdonos: Frank (Ádám) Piroška, Horgos, Temető utca 10
összesen 10					1.4336	1.3141	
11	CSÁSZÁR-DÜLLŐ - TÁRSZULAJDON	7384 7384 7384	15465 15466 15467	rét 4. szántó 5. rét 4.	0.3179 0.9733 0.0632	0.2725 0.8342 0.0542	Társulajdonos: Monostori Rózsika, Ókeresztúr, Jovan S. Popović szn
összesen 11					1.3544	1.1609	
12	SZÜCS-HALOM - TÁRSZULAJDON	1850 1850	12862 12868	szántó 5. szántó 5.	0.0226 1.2731	0.0113 0.6366	Társulajdonos: Juhász (János) János Horgos Nazor Vladimir 3.
összesen 12					1.2957	0.6479	
13	MOLNÁR-DÜLLŐ - TÁRSZULAJDON	1225	14501	szántó 5. rét 4.	0.8126	0.4064	Társulajdonos: Varga (Dezső) Piroška, Horgos, Május 1. u. 49.
összesen 13					0.8126	0.4064	
14	GALAMBOS - TÁRSZULAJDON	3819 3819 3819	13358 13359 13360	szántó 5. rét 4. rét 5. szántó 4.	2.2612 0.2430 0.9439	1.1306 0.1215 0.4720	Társulajdonos: Erdélyi Lukács, Horgos, Dózsa György u. 31
összesen 14					3.4481	1.7241	
15	PROLETÁRTELEP - TÁRSZULAJDON	6302 6302 6302	6018 6019 6020	szántó 5. rét 4. szántó 4.	0.0920 0.5967 0.4108	0.0345 0.2238 0.1540	Társulajdonos: Kenyeres Mária Beatrix, Magyarkanizsa, Arany János u. 7., Kis Imre, Horgos, Svetozar Marković u. 19.
összesen 15					1.0995	0.4123	
16	MOLNÁR-DÜLLŐ -	4598	14993	rét 4.	0.3855	0.1927	Társulajdonos: Berényi (István) István,

	TÁRSZTULAJDON	4598	14994	szántó 4.	0.1613	0.0807	Szabadka, Jugović fivérek u. 13/a
		4598	14995	rét 4.	0.0636	0.0318	
		4598	14996	szántó 4.	0.1860	0.0930	
összesen 16					0.7964	0.3982	
17	SZŰCS-HALOM - TÁRSZTULAJDON	6374	12737	szántó 4.	0.2164	0.1731	Társztlajdonos: Hajnaeki (Illés) András, Horgos, Kamarási út 18
összesen 17		6374	12762	szántó 4.	0.3151	0.2521	
18	KETREC- TÁRSZTULAJDON	362	12089	szántó 3.	1.1518	0.5759	Társztlajdonos: Berec (Gyula) Edit Horgos 73. út 32/A
összesen 18					1.1518	0.5759	
19	HOSSZÚDŰLŐ, KETREC, FODOR DŰLŐ	5527	11720	szántó 4.	0.3148	0.1574	Társztlajdonos: Berec (Mihály) Katalin Horgos Testvérség-egység 28.
összesen 19		5527	11753	szántó 4.	0.0931	0.0466	
					0.4079	0.2040	
20	KETREC- TÁRSZTULAJDON	4498	12042	szántó 4.	0.1279	0.0640	
		4498	12046	szántó 5.	0.0846	0.0423	Társztlajdonos: Hojbel Amália, Ásotthalom 4. negyed 411.
		4498	12067	szántó 4.	0.3175	0.1587	
összesen 20		4498	12077	szántó 3.	0.2521	0.1261	
					0.7821	0.3911	
		7441	14378	rét 3.	0.1315	0.0639	
		7441	14379	szántó 5.	0.0928	0.0451	
		7441	14380	rét 3.	0.1190	0.0578	Társztlajdonos: Horvát (Mihály) Mária, Horgos, Vajdasági 31., Berényi (Mihály) István, Horgos, Zmaj Jovan sz.n.
21	CSORDAJÁRÁS - TÁRSZTULAJDON	7441	14381	szántó 5.	0.2513	0.1222	
		7441	14382	rét 3.	0.1513	0.0736	
		7441	14383	szántó 5.	0.1806	0.0878	
összesen 21		7441	14384	szántó 5. rét 3.	0.2222	0.1080	
					1.1487	0.5584	
22	SZILVÁS 2. DŰLŐ - TÁRSZTULAJDON	6893	12987	szántó 5.	0.5102	0.3826	Társztlajdonos: Csabai (Mihály) Anna Horgos Kisfaludi 13.

összesen 22						0.5102	0.3826				
23	TÉVEDŐDŰLŐ - TÁRSZULAJDON	8355	8542	szőlő 2.	0.2655	0.0797				Társulajdonos: Ponus (Pál) Károly Horgos Testvérség-egység 11. (törzsszám: 1809953820010), Ponus (Gane) Razija Horgos, Testvérség-egység 11. (JMIBG: 1204953825013)	
összesen 23					0.2655	0.0797					
24	GALAMBOS - TÁRSZULAJDON	1610	13412	szántó 5.	0.2581	0.1570				Társulajdonos: Ponus (Pál) Károly, Horgos, Testvérség-egység 11. (törzsszám: 1809953820010), Ponus (Gane) Razija, Horgos, Testvérség-egység 11. (törzsszám: 1204953825013)	
		1610	13413	rét 4.	0.3910	0.2378					
		1610	13414	szántó 5.	0.5942	0.3614					
		1610	13415	rét 4.	0.4581	0.2786					
		1610	13416	rét 5.	0.1315	0.0800					
		1610	13417	szántó 6.	1.3784	0.8384					
		1610	13418	rét 5.	0.6463	0.3931					
		1610	13419	szántó 4.	0.1433	0.0872					
összesen 24					4.0009	2.4335					
25	SZÓVETKEZETI KÖRNYÉK	535	3475	szőlő 1.	0.3823	0.3277				Társulajdonos: Oláh (Miklós) Erika , Horgos, Közfürdő u. 37	
összesen 25					0.3823	0.3277					
26	KETREC	3077	9486/2	rét 4.	1.9217	1.9217					
összesen 26					1.9217	1.9217					
27	FALU	1485	7888	szántó 3.	0.0910	0.0606				Társulajdonos: Berec (Mihály) Árpád, Horgos, Tito m. u. 23/a, Berec (Mihály) Rozália, Horgos, Tito m. u. 23	
		1486	7888	szőlő 3.	0.0808	0.0538					
összesen 27					0.1718	0.1144					
28	HOSSZUDÚLÓ, KETREC, FODOR-DÚLÓ	3077	11186	rét 4.	0.2086	0.2086					
		2176	11683	legelő 2.	0.0733	0.0733					
		2176	11767	szántó 4.	0.1411	0.1411					
		2176	11768	rét 4.	0.0551	0.0551					

2176	11769	szántó 4.	0.3188	0.3188	0.3188
2176	11770	szántó 4.	0.2803	0.2803	0.2803
2176	11779	szántó 5.	0.1222	0.1222	0.1222
2176	11821/1	szántó 5.	1.1209	1.1209	1.1209
2176	11902	szántó 3.	0.1851	0.1851	0.1851
3077	11273	rét 5.	1.8107	1.8107	1.8107
1943	11340	szőlő 2	0.1245	0.1245	0.1245
3077	11684	rét 4.	2.7655	2.7655	2.7655
3077	11702	rét 4.	1.3905	1.3905	1.3905
1943	11718	szántó 4	0.5181	0.5181	0.5181
3077	11730	rét 4.	1.4454	1.4454	1.4454
3077	11744	rét 4.	3.9254	3.9254	3.9254
3077	11834	rét 4.	0.5550	0.5550	0.5550
3077	11846	rét 4.	1.1546	1.1546	1.1546
1943	11751	szántó 4	0.1481	0.1481	0.1481
3077	11977	rét 4.	1.1602	1.1602	1.1602
1943	11790	szántó 4	0.1442	0.1442	0.1442
1943	11791	szántó 4	1.1968	1.1968	1.1968
1943	11870	szántó 3	0.3057	0.3057	0.3057
1943	11872	szántó 4	0.0519	0.0519	0.0519
1943	11876	szántó 3	0.6667	0.6667	0.6667
1943	11994/2	szántó 4	0.4574	0.4574	0.4574
1943	11995	szántó 5. rét 4.	0.1103	0.1103	0.1103
3077	11996	rét 4.	1.2574	1.2574	1.2574
összesen 28			21.6938	21.6938	21.6938
2176	12018	szántó 4.	0.0582	0.0582	0.0582
3077	12025	rét 4.	4.1389	4.1389	4.1389
1943	12039	szántó 4	0.3662	0.3662	0.3662
2176	12043	szántó 5.	0.0812	0.0812	0.0812
29					
KÉTEC SZÜCS-HALOM, SZILVÁS 2. DÜLŐ					

2176	12045	számtó 5.	0.0733	0.0733	0.0733
1943	12064	számtó 4	0.2238	0.2238	0.2238
2176	12068	számtó 4.	0.2890	0.2890	0.2890
3077	12071	rét 4	2.2177	2.2177	2.2177
1943	12074	számtó 4	0.1629	0.1629	0.1629
2176	12132	rét 4.	0.5196	0.5196	0.5196
3077	12133	rét 4.	1.1335	1.1335	1.1335
2176	12136	rét 4.	0.1343	0.1343	0.1343
3077	12175	rét 4.	1.1954	1.1954	1.1954
2176	12204	rét 4.	0.6061	0.6061	0.6061
3077	12209	rét 4.	0.8914	0.8914	0.8914
3077	12227	rét 4.	0.3392	0.3392	0.3392
3077	12254	rét 4.	0.1845	0.1845	0.1845
3077	12258	rét 4.	0.6840	0.6840	0.6840
3077	12282	rét 4.	0.2915	0.2915	0.2915
3077	12294	rét 4.	0.3332	0.3332	0.3332
3077	12356	rét 4.	7.8634	7.8634	7.8634
1943	12359	számtó 4	0.0519	0.0519	0.0519
3077	12362	rét 4.	1.3762	1.3762	1.3762
1943	12365	számtó 3	0.0850	0.0850	0.0850
1943	12365	számtó 4	0.1377	0.1377	0.1377
3077	12390	rét 4.	1.1033	1.1033	1.1033
3077	12393	rét 4.	0.2028	0.2028	0.2028
3077	12401	rét 4.	0.9189	0.9189	0.9189
3077	12598	számtó 4	0.6437	0.6437	0.6437
2176	12664	számtó 4.	0.1948	0.1948	0.1948
3077	12665	rét 4	0.0032	0.0032	0.0032
2176	12671	számtó 4.	0.1934	0.1934	0.1934
2176	12672	számtó 4.	0.1747	0.1747	0.1747
2176	12692	számtó 4.	0.5169	0.5169	0.5169

3077	12714	rét 4	1.0231	1.0231	1.0231
1943	12723	szántó 4	0.4109	0.4109	0.4109
3077	12726	rét 4	0.3477	0.3477	0.3477
3077	12735/1	szántó 4	1.3569	1.3569	1.3569
3077	12735/2	rét 4.	0.0020	0.0020	0.0020
3077	12735/3	rét 4.	0.0061	0.0061	0.0061
1943	12736	szántó 4	0.1983	0.1983	0.1983
1943	12750	szántó 5.	0.0334	0.0334	0.0334
1943	12761	szántó 4	0.3312	0.3312	0.3312
3077	12785/1	rét 4.	0.1713	0.1713	0.1713
1943	12785/2	rét 4.	0.1134	0.1134	0.1134
3077	12785/3	rét 4.	0.5084	0.5084	0.5084
1943	12787	szántó 4	0.1237	0.1237	0.1237
3077	12788/1	rét 4.	1.7025	1.7025	1.7025
3077	12788/2	rét 4.	0.3754	0.3754	0.3754
7245	12831	szántó4,rét 4	0.3266	0.3266	0.3266
1943	12837	szántó 4	0.2301	0.2301	0.2301
1943	12838	rét 4.	0.1485	0.1485	0.1485
1943	12839	szántó 4	0.9939	0.9939	0.9939
3077	12849	rét 4.	1.6686	1.6686	1.6686
1943	12857	szántó 4	1.2225	1.2225	1.2225
3077	12858	rét 4.	0.9057	0.9057	0.9057
2176	12860	szántó 4.	0.0922	0.0922	0.0922
2176	12861	szántó 4.	0.0641	0.0641	0.0641
3077	12863	rét 4.	0.2195	0.2195	0.2195
2176	12864	szántó 4.	0.4115	0.4115	0.4115
2176	12865	szántó 5.	0.6611	0.6611	0.6611
2176	12866	rét 4.	0.3644	0.3644	0.3644
3077	12867	rét 4.	0.0701	0.0701	0.0701
2176	12872	szántó 5.	0.6046	0.6046	0.6046

1943	12880	szántó 5.	0.6185	0.6185	0.6185
3077	12881	rét 4.	4.1903	4.1903	4.1903
1943	12882	szántó 4	0.1980	0.1980	0.1980
2176	12894	szántó 3.	0.5621	0.5621	0.5621
2176	12901	szántó 3.	0.1665	0.1665	0.1665
3077	12916	szántó 4.	0.0951	0.0951	0.0951
2176	12920/2	szántó 5.	0.0368	0.0368	0.0368
2176	12924/2	szántó 5.	0.0615	0.0615	0.0615
3077	12925	rét 4.	1.1745	1.1745	1.1745
1943	12937	szántó 5	0.4145	0.4145	0.4145
3077	12938	rét 4.	2.1360	2.1360	2.1360
2176	12940	szántó 4.	0.0410	0.0410	0.0410
2176	12941	szántó 4.	0.2586	0.2586	0.2586
2176	12943	szántó 4.	0.3164	0.3164	0.3164
2176	12944	szántó 4.	0.2179	0.2179	0.2179
3077	12971	rét 4.	1.2596	1.2596	1.2596
2176	12998	szántó 5.	0.1929	0.1929	0.1929
2176	12999	rét 4.	0.0540	0.0540	0.0540
összesen 29			54.0717	54.0717	54.0717
30		SZÜCS-HALOM	0.2902	0.2902	0.2902
			0.2467	0.2467	0.2467
összesen 30			0.5369	0.5369	0.5369
31		CSORDAJÁRÁS, MOLNÁR-DÜLŐ	0.3366	0.3366	0.3366
			0.0732	0.0732	0.0732
			0.0410	0.0410	0.0410
			0.0632	0.0632	0.0632
			0.4218	0.4218	0.4218
			0.1439	0.1439	0.1439
			0.2863	0.2863	0.2863
1943	14385	rét 3.	0.5903	0.5903	0.5903

2176	14393	rét 3.	0.1987	0.1987
2176	14394	szántó 4.	0.1006	0.1006
2176	14395	rét 3.	0.2059	0.2059
2176	14396/2	rét 3.	0.1863	0.1863
2176	14397/2	szántó 4.	0.1177	0.1177
2176	14398/2	rét 3.	0.1987	0.1987
2176	14616/2	rét 4.	0.9459	0.9459
2176	14829	szántó 4.	0.2177	0.2177
2176	14830	rét 4.	0.1323	0.1323
2176	14831	rét 4.	0.0844	0.0844
2176	14834	szántó 5. rét 4.	1.1348	1.1348
2176	14869	szántó 4.	0.5869	0.5869
2176	14870	rét 4.	0.1168	0.1168
2176	14887	rét 4.	0.0882	0.0882
2176	14997	szántó 5.	0.2075	0.2075
2176	14999	szántó 5.	0.4455	0.4455
összesen 31			6.9242	6.9242
7245	14755	szántó 3.,4. rét 4.	0.5522	0.5522
2176	15072	szántó 4.	0.0758	0.0758
2176	15078/1	szántó 4.	0.2260	0.2260
2176	15078/2	szántó 4.	0.2391	0.2391
2176	15079/1	szántó 4. rét 4.	0.4445	0.4445
2176	15079/2	rét 4.	0.2953	0.2953
2176	15080	szántó 5.	0.1361	0.1361
3077	15133	rét 4	1.6554	1.6554
2176	15321	rét 4.	0.2895	0.2895
2176	15359	szántó 4.	0.2401	0.2401
2176	15360	rét 4.	0.0753	0.0753
2176	15361	szántó 5. rét 4.	0.1496	0.1496
32		MOLNÁR-DÜLŐ, GALAMBOS, CSÁSZÁR-DÜLŐ		

		2176	15468	рét 4.	0.1905	0.1905
		2176	15469	сзántó 6.	0.4278	0.4278
		2176	15491	сзántó 5.	0.2063	0.2063
		2176	15493/1	сзántó 5.	0.7243	0.7243
összesen 32					5.9278	5.9278
		3077	9522	рét 4.	3.2592	3.2592
		3077	9257	рét 5.	0.7247	0.7247
		3077	9378	рét 4.	4.2080	4.2080
		3077	9379	legelő 3. egyéb mesterségesen létrehozott terméketlen	1.7753	1.7753
		3077	9382	рét 5. egyéb mesterségesen létrehozott terméketlen	8.0582	8.0582
		3077	9486/1	рét 4.	0.0800	0.0800
		3077	9486/3	рét 4.	1.0945	1.0945
		3077	9486/4	рét 4.	1.7717	1.7717
		3077	9500	рét 4.	1.0973	1.0973
		3077	9515	рét 4.	1.4538	1.4538
		3077	9548	рét 4.	0.2405	0.2405
		3077	9551	рét 4.	0.1120	0.1120
		3077	9562	рét 4.	0.3932	0.3932
összesen 33					24.2684	24.2684
		2176	5752/2	сзántó 4	0.1946	0.1946
		2176	5752/4	рét 4	0.2306	0.2306
		2176	5852	сзántó 5	0.2027	0.2027
		2176	5854/2	рét 4	0.0727	0.0727
		2176	5854/3	рét 4	0.0714	0.0714
		2176	5854/4	рét 4	0.0684	0.0684
összesen 34					24.2684	24.2684
		2176	5752/2	сзántó 4	0.1946	0.1946
		2176	5752/4	рét 4	0.2306	0.2306
		2176	5852	сзántó 5	0.2027	0.2027
		2176	5854/2	рét 4	0.0727	0.0727
		2176	5854/3	рét 4	0.0714	0.0714
		2176	5854/4	рét 4	0.0684	0.0684

összesen 34	2176	6055	számtó 4	0.0113	0.0113	0.0113	3. védettségi fokú természetvédelmi terület
				0.8517	0.8517	0.8517	
35	2176	3927/2	számtó 5	0.0119	0.0119	0.0119	
	2176	3928	rét 4	0.2403	0.2403	0.2403	
	2176	4078/1	számtó 2	0.2326	0.2326	0.2326	
				0.4848	0.4848	0.4848	
összesen 35	2176	8351	számtó 4.	2.5062	2.5062		
36	2176	8352	számtó 4.	0.0770	0.0770	0.0770	
	2176	8353	számtó 4.	0.9442	0.9442	0.9442	
	2176	8357	számtó 5	14.4670	14.4670	14.4670	
				17.9944	17.9944	17.9944	
	összesen 36	2176	8335	számtó 4.	0.6862	0.6862	
37	2176	8337	számtó 4.	1.1734	1.1734	1.1734	
	2176	8349	számtó 4.	0.9541	0.9541	0.9541	
	2176	8368	számtó 4.	0.9930	0.9930	0.9930	
	2176	8369	számtó 4.	0.0255	0.0255	0.0255	
	2176	8370	számtó 4.	0.9964	0.9964	0.9964	
	2176	8371	számtó 4.	0.0254	0.0254	0.0254	
	2176	8372	számtó 4.	0.9943	0.9943	0.9943	
	2176	8373	számtó 4.	0.0254	0.0254	0.0254	
	2176	8374	számtó 4.	0.9969	0.9969	0.9969	
	2176	8375	számtó 4.	0.0254	0.0254	0.0254	
	2176	8376	számtó 4.	0.9950	0.9950	0.9950	
	2176	8377	számtó 4.	0.0254	0.0254	0.0254	
	2176	8378	számtó 4.	0.9969	0.9969	0.9969	
	2176	8379	számtó 4.	0.0254	0.0254	0.0254	
összesen 37	2176	8380	számtó 4.	0.9995	0.9995	0.9995	

2176	8381	szántó 4.	0.0254	0.0254	0.0254
2176	8382	szántó 4.	1.4256	1.4256	1.4256
2176	8383	szántó 4.	0.1626	0.1626	0.1626
2176	8387	szántó 4.	1.0128	1.0128	1.0128
2176	8388	szántó 4.	0.0254	0.0254	0.0254
2176	8389	szántó 4.	0.9820	0.9820	0.9820
2176	8390	szántó 4.	0.0251	0.0251	0.0251
2176	8391	szántó 4.	0.9930	0.9930	0.9930
2176	8392	szántó 4.	0.0217	0.0217	0.0217
2176	8393	szántó 4.	1.0211	1.0211	1.0211
2176	8394	szántó 4.	0.0321	0.0321	0.0321
2176	8395	szántó 4.	1.0128	1.0128	1.0128
2176	8396	szántó 4.	0.0317	0.0317	0.0317
2176	8397	szántó 4.	0.9780	0.9780	0.9780
2176	8398	szántó 4.	0.0253	0.0253	0.0253
2176	8399	szántó 4.	0.9887	0.9887	0.9887
2176	8400	szántó 4.	0.0251	0.0251	0.0251
2176	8401	szántó 4.	1.0286	1.0286	1.0286
összesen 37			19.7552	19.7552	19.7552
38					
BUDZSÁK					
2176	3597	szántó 4.	0.2010	0.2010	0.2010
2176	8328	szántó 4	0.3230	0.3230	0.3230
2176	8329	szántó 4	0.5704	0.5704	0.5704
2176	8330	szántó 4	0.0152	0.0152	0.0152
2176	8331	szántó 4	0.5955	0.5955	0.5955
2176	8332	szántó 4	0.0150	0.0150	0.0150
2176	8333	szántó 4	0.5905	0.5905	0.5905
2176	8334	szántó 4	0.0150	0.0150	0.0150
2176	8336	szántó 4	0.0861	0.0861	0.0861
2176	8338	szántó 4	0.0258	0.0258	0.0258

	2176	8339	szántó 4	1.0218	1.0218	1.0218
	2176	8340	szántó 4	0.0258	0.0258	0.0258
	2176	8341	szántó 4	1.0238	1.0238	1.0238
	2176	8342	szántó 4	0.0259	0.0259	0.0259
	2176	8343	szántó 4	1.3323	1.3323	1.3323
	2176	8344	szántó 4	0.0956	0.0956	0.0956
	2176	8345	szántó 4	1.3403	1.3403	1.3403
	2176	8346	szántó 4	0.0192	0.0192	0.0192
	2176	8347	szántó 4	0.7716	0.7716	0.7716
	2176	8348	szántó 4	0.0198	0.0198	0.0198
	2176	8350	szántó 4	0.0535	0.0535	0.0535
összesen 38				7.9661	7.9661	7.9661
39	1943	16109	szántó 4. 5. rét 4.	0.8997	0.8997	0.8997
	1943	16239/4	rét 4.	0.0201	0.0201	0.0201
	1943	16462/1	egyéb föld	0.0362	0.0362	0.0362
	1943	16622	rét 3	0.2015	0.2015	0.2015
összesen 39				1.1575	1.1575	1.1575
40	1943	15206	szántó 4	0.5697	0.5697	0.5697
	1943	15221	szántó 4	0.5611	0.5611	0.5611
	3077	15442	rét 4	0.0502	0.0502	0.0502
	3077	15443	szántó 5	0.0506	0.0506	0.0506
	3077	15444	rét 4	0.1258	0.1258	0.1280
	3077	15445	szántó 5	0.1264	0.1264	0.1264
	1943	15460	rét 4	0.0802	0.0802	0.0802
	1943	15461/3	szántó 5	0.0681	0.0681	0.0681
	1943	15462	rét 4	0.0768	0.0768	0.0768
	1943	15463/3	szántó 5	0.3739	0.3739	0.3739
	1943	15464/3	rét 4	0.1361	0.1361	0.1361
	1943	15636	szántó 4	0.4034	0.4034	0.4034

összesen 40	1943	15666	szőlő 3	0.0849	0.0849	0.0849
	1943	15667	szántó 4	0.3375	0.3375	0.3375
41 MOLNÁR-SOR	1943	14432	szántó 5.szőlő 2.3.	0.4303	0.4303	0.4303
	1943	14433	nádas, lép 1	0.4670	0.4670	0.4670
	1943	14585	szántó 5	0.0501	0.0501	0.0501
	1943	14586	rét 4	0.1184	0.1184	0.1184
	1943	14587	szántó 4	0.8191	0.8191	0.8191
	1943	14985	szántó 4	0.2081	0.2081	0.2081
	1943	14986	rét 4	0.0542	0.0542	0.0542
	1943	14987	szántó 4	0.1381	0.1381	0.1381
	1943	14988	rét 4	0.4063	0.4063	0.4063
	összesen 41			2.6916	2.6916	2.6916
42 ÜRÜJÁRÁS	2176	13836	szántó 5.	0.1586	0.1586	0.1586
	1943	13750	szántó 5	0.1897	0.1897	0.1897
	1943	13966	legelő 2	0.0114	0.0114	0.0114
	1943	13967	legelő 2	0.0040	0.0040	0.0040
	1943	13968	legelő 2	0.1434	0.1434	0.1434
	1943	13969/1	egyéb föld	0.0465	0.0465	0.0465
	1943	13970/1	szántó 5	0.1692	0.1692	0.1692
	1943	13970/2	egyéb föld	0.1733	0.1733	0.1733
	1943	13971/1	nádas, lép 1	0.0140	0.0140	0.0140
	1943	13971/2	nádas, lép 2	0.0270	0.0270	0.0270
	1943	13972	nádas, lép 3	0.0220	0.0220	0.0220
	1943	13983/1	szántó 5	0.3225	0.3225	0.3225
	összesen 42			1.2816	1.2816	1.2816
43 TÉVEDŐDÚLÓ, KISGYÁLA, KIS KUN-TO	1943	8729	szántó 5	0.0300	0.0300	0.0300
	1943	8777	szőlő 2	0.1871	0.1871	0.1871
	1943	9014	legelő 3	0.2164	0.2164	0.2164

	1943	9016/2	számtó 5	0.1394	0.1394	0.1394
	1943	9062	legelő 4	2.2739	2.2739	2.2739
	1943	9105/2	számtó 4	0.4262	0.4262	0.4262
	1943	9359	számtó 3	0.5410	0.5410	0.5410
összesen 43				3.8140	3.8140	3.8140
	1943	9566	számtó 3	0.3047	0.3047	0.3047
	1943	9627/2	legelő 3	0.0815	0.0815	0.0815
	1943	9627/3	legelő 3	0.0721	0.0721	0.0721
	1943	9627/5	legelő 3	0.0721	0.0721	0.0721
	1943	9627/6	legelő 3	0.0721	0.0721	0.0721
	1943	9627/7	legelő 3	0.0721	0.0721	0.0721
	1943	9627/8	legelő 3	0.0721	0.0721	0.0721
	1943	9627/9	legelő 3	0.0721	0.0721	0.0721
	1943	9627/10	legelő 3	0.0721	0.0721	0.0721
	1943	9627/11	legelő 3	0.0721	0.0721	0.0721
	1943	9627/12	legelő 3	0.0721	0.0721	0.0721
	1943	9627/13	legelő 3	0.0721	0.0721	0.0721
	1943	9627/16	legelő 3	0.0721	0.0721	0.0721
	1943	9627/21	legelő 3	0.0721	0.0721	0.0721
	1943	9627/22	legelő 3	0.0721	0.0721	0.0721
	1943	9627/23	legelő 3	0.0721	0.0721	0.0721
	1943	9627/24	legelő 3	0.0721	0.0721	0.0721
	1943	9627/25	legelő 3	0.0721	0.0721	0.0721
	3077	2639	számtó 3	0.4797	0.4797	0.4797
összesen 44				2.0195	2.0195	2.0195
44			HOSSZÚSOR, KENDERES			
45			FALU, PROLETÁRTELEP			
	1943	808	gyümölcsös 2	0.0891	0.0891	0.0891
	1943	809	szőlő 3	0.1035	0.1035	0.1035
	1943	968	számtó 3	0.0425	0.0425	0.0425
	1943	1382	számtó 3	0.0853	0.0853	0.0853

	1943	1384	szántó 3	0.0288	0.0288	0.0288
	1943	1787	szántó 4	0.0880	0.0880	0.0880
	1943	2088	szántó 5	0.0449	0.0449	0.0449
	1943	2091	legelő 4	0.0595	0.0595	0.0595
	1943	2172	legelő 3	0.0818	0.0818	0.0818
	1943	2174	mocsár	6.2042	6.2042	6.2042
	1943	2176	legelő 3	0.0532	0.0532	0.0532
	7245	5369	szőlő 2	0.6607	0.6607	0.6607
	7245	5370	szőlő 2	0.2157	0.2157	0.2157
	1943	5683	szőlő 2	0.2195	0.2195	0.2195
	2176	5752	rét 4.	0.2306	0.2306	0.2306
összesen 45				8.2073	8.2073	8.2073
	3077	12465	rét 4.	10.1742	10.1742	10.1742
46			KUN-TÓ, KIS KASZÁLÓ	13.5918	13.5918	13.5918
	3077	12486	rét 4.	6.4677	6.4677	6.4677
	3077	12564	rét 5.	30.2337	30.2337	30.2337
összesen 46				19.0142	19.0142	19.0142
47			KETREC	26.0578	26.0578	26.0578
összesen 47				7.5516	7.5516	7.5516
48			HOSSZÚDÚLÓ	26.0578	26.0578	26.0578
összesen 48				7.5516	7.5516	7.5516
49			HOSSZÚDÚLÓ	1.0324	1.0324	1.0324
összesen 49				1.9002	1.9002	1.9002
50			KUN-TÓ, FALU	7.0434	7.0434	7.0434
	1943	2171	mocsár	9.9760	9.9760	9.9760
összesen 50				0.9620	0.9620	0.9620
	3077	8211	szántó 4.	0.4576	0.4576	0.4576
51			HARIDZSA, REÖK RÉT	0.0389	0.0389	0.0389
	3077	8229/1	szántó 4.			
	7245	3712/2	szántó 3.			

összesen 51									1.4585	1.4585	1.4585
52	REÖK RÉT	3077	3773		szántó 5.				0.0858	0.0858	0.0858
összesen 52	REÖK HEGY	3077	3827/1		szántó 2.				0.2951	0.2951	0.2951
53	MOLNÁR SOR	2176	14835		legelő 3.				0.3809	0.3809	0.3809
összesen 53		2176	14882		legelő 3.				0.3164	0.3164	0.3164
54	BOGÁRZÓ	1943	6363		szőlő 2.				0.4165	0.4165	0.4165
összesen 54		1943	6364		szántó 5.				0.2183	0.2183	0.2183
		3077	6243		nádas és láp 1.				0.6348	0.6348	0.6348
		3077	9739		nádas és láp 1.				2.3755	2.3755	2.3755
		3077	9740		nádas és láp 1.				0.1542	0.1542	0.1542
		3077	9741		nádas és láp 1.				0.1967	0.1967	0.1967
		3077	14193		nádas és láp 1.				0.1763	0.1763	0.1763
		2176	3148		nádas és láp 1.				1.6826	1.6826	1.6826
		2176	3336/1		nádas és láp 4.				0.6758	0.6758	0.6758
		2176	6189		nádas és láp 4.				4.7759	4.7759	4.7759
		2176	6190		nádas és láp 1.				0.0286	0.0286	0.0286
		2176	6192		nádas és láp 1.				1.1437	1.1437	1.1437
		2176	6202		nádas és láp 1.				0.3707	0.3707	0.3707
		2176	6212		nádas és láp 1.				3.3544	3.3544	3.3544
		2176	10038		nádas és láp 1.				0.4113	0.4113	0.4113
		2176	10133		nádas és láp 1.				1.1564	1.1564	1.1564
		2176	10142		nádas és láp 1.				0.4800	0.4800	0.4800
		2176	13602		nádas és láp 1.				1.5097	1.5097	1.5097
		2176	14998		nádas és láp 4.				3.3163	3.3163	3.3163
		2176	15000		nádas és láp 4.				0.2098	0.2098	0.2098
									0.7635	0.7635	0.7635

SZELEVÉNY, CSÖNGŐS
RÁMPA, BOGÁRZÓ,
ÜRÜJÁRÁS, SZÖVETKEZETI
KÖRNYÉK, KISHORGOS,
MOLNÁR-SOR

összesen 55						22.7814	22.7814
HORGÓS KAT. KÖZSÉG ÖSSZESEN							
Kispiac kat. község	Határterület	Birtokviszám / ingatlan-lap	Kat. föld-részlet-szám	Művelési ág és osztály	A földrészlet területe (ha)	Állami hányad területe (ha)	Megjegyzés és narancssárga szín
		408	819	rét 4.	0.0013	0.0013	
		408	820	rét 4.	0.1509	0.1509	
		408	821	rét 4.	0.0156	0.0156	
		408	830	rét 4.	0.0261	0.0261	
		408	1899	rét 4.	0.0149	0.0149	
		408	1959	rét 4.	0.0678	0.0678	
56	KÖRÖS-PART, SZALATORNYA	408	2116/1	rét 4.	0.2999	0.2999	
		408	2116/2	rét 4.	0.0040	0.0040	
		408	2689/19	legelő 3.	0.4137	0.4137	
		408	2689/20	legelő 3.	0.0659	0.0659	
		408	2959	szántó 3.	0.0103	0.0103	
		408	2961	szántó 3.	0.0090	0.0090	
		408	2966	rét 4.	0.0977	0.0977	
összesen 56					1.1771	1.1771	
		408	4065	rét 5.	0.072	0.072	
		408	4068	rét 5.	0.039	0.039	
57	USTORKA	408	4086	rét 5.	0.1469	0.1469	
		408	4087/19	szántó 3.	0.1958	0.1958	
		408	4088	rét 5.	2.4214	2.4214	
		408	4090	szántó 5.	0.1469	0.1469	
összesen 57					3.0220	3.0220	
58	OROM - USTORKA	2187	4756	szántó 4.	0.8400	0.8400	
összesen 58					0.8400	0.8400	

59	JÁRÁS	1281	2596		rét 4.	0.3252	0.1626	Társulajdonos: Kovács Erzsébet Kispiac Lenin u. 3.
összesen 59		1281	2597		szántó 5.	0.2653	0.1327	
60	USTORKA	2017	3379		szántó 3.	1.1381	0.1507	Társulajdonos: Szalai (István) Melinda, Ludas, Halom sor 27.
összesen 60						1.1381	0.1507	
61	USTORKA	3113	4083		rét 5.	0.0871	0.0290	Társulajdonos: Faragó (István) Imre, Kispiac, Partizán út 23.
összesen 61		3113	4084		szántó 3.	0.5208	0.1736	
62	KÖRÖS-PART	2556	3937		szántó 4.	0.3960	0.0440	Társulajdonos: Virág (Sándor) Sándor, Kispiac, Kis Ferenc kapitány u. 9., Virág (József) Rózsa, Kispiac, Kis Ferenc u.9.
összesen 62		2556	3938		legelő 1.	0.3661	0.0407	
63	HATVANLÁNC	2556	3939/1		szántó 5.	0.0550	0.0061	
összesen 63		2556	3940		szántó 4.-5.	3.3814	0.3757	
64	TANYASI FÖLDEK	286	2292		szántó 5.	4.1985	0.4665	Társulajdonos: Dani (János) György Kispiac Testvériség-egység szn.
összesen 64		286	2292			4.4299	1.9935	
65	TANYASI FÖLDEK	280	2112			4.4299	1.9935	
összesen 65		280	2112			16.0040	8.1477	
	Határ rész	Birtokszám / ingatlan-lap	Kat. föld-részlet-szám	Művelési ág és osztály	A földrészelet területe (ha)	Állami hányad területe (ha)	Megjegyzés és zöld szín	
		280	1798	szántó 2. 3.	0.2486	0.2486		
		280	1801	szántó 3.	0.2771	0.2771		
		280	2466	szántó 3.	0.2677	0.2677		
		280	2597/2	szántó 2.	0.1429	0.1429		
		280	2112	szántó 3.	0.9363	0.9363		
		280	2112	szántó 3.	0.7284	0.7284		

összesen 65	280	2157	szántó 2.3.	0.6613	0.6613	0.6613
66	280	3945/2	szántó 3.	0.2148	0.2148	0.2148
összesen 66				0.2148	0.2148	0.2148
67	1981	502	szántó 1.	0.1157	0.1157	0.1157
összesen 67	1981	503	szántó 1.	0.0625	0.0625	0.0625
				0.1782	0.1782	0.1782
68	1671	927/1	nádas és láp 2.	0.0286	0.0286	0.0286
	1671	927/3	nádas és láp 2.	0.0016	0.0016	0.0016
	1671	927/4	nádas és láp 2.	0.0130	0.0130	0.0130
	1671	1007/6	szántó 3.	0.2059	0.2059	0.2059
	1671	1022	szántó 3.	0.8894	0.8894	0.8894
	1671	1190/1	nádas és láp 2.	0.8913	0.8913	0.8913
	1671	1191/1	rét 2.	0.0352	0.0352	0.0352
	1671	1192	rét 2.	0.2755	0.2755	0.2755
	1671	1193	nádas és láp 2.	0.4831	0.4831	0.4831
	1671	1195/1	nádas és láp 2.	0.1158	0.1158	0.1158
	1671	1744	rét 2.	1.6289	1.6289	1.6289
összesen 68				4.5683	4.5683	4.5683
OROM KAT. KÖZSÉG ÖSSZESEN						
OROMHEGYES KAT. KÖZSÉG				7.2873	7.2873	7.2873
	Birtokszám / ingatlan-lap	Kat. föld-részlet-szám	Művelési ág és osztály	A földrészelet területe (ha)	Állami hányad területe (ha)	Megjegyzés és ciklámen szín
	2483	953/1	nádas és láp 1.	0.3454	0.3454	
	292	2416	nádas és láp 1.	0.6780	0.6780	
	292	74	szántó 3.	0.2854	0.2854	
	292	2419	szántó 6. legelő 2.	0.1497	0.1497	
	292	2517	szántó 5.	0.1281	0.1281	
69				1.5866	1.5866	1.5866
összesen 69						

70	HH	292	2403/8	szántó 2.	0.1996	0.1996	0.1996
összesen 70					0.1996	0.1996	0.1996
71	HH	292	2407	rét 3.	0.7125	0.7125	0.7125
összesen 71					0.7125	0.7125	0.7125
72	TANYASI FÖLDEK	292	3452	szántó 3.	0.0985	0.0985	0.0985
összesen 72					0.0985	0.0985	0.0985
73	JÁRÁS	292	1870	szántó 5.	0.1182	0.1182	0.1182
összesen 73					0.1182	0.1182	0.1182
74	TANYASI FÖLDEK	292	3606	szántó 3.	0.1924	0.1924	0.1924
összesen 74					0.1924	0.1924	0.1924
75		292	3209	szántó 3.	0.7608	0.7608	0.7608
összesen 75					0.7608	0.7608	0.7608
ÓROMHEGYES KAT. KÖZSÉG ÖSSZESEN							
3.8451							
VELEBIT KAT. KÖZSÉG	Határ rész	Birtokviszám / ingatlan-lap	Kat. föld-részlet-szám	Művelési ág és osztály	A földrészelet területe (ha)	Allami hányad területe (ha)	Megjegyzés és rózsaszín szín
76	legelő KISOROM, HH	296	3535/44	legelő 4.	0.5755	0.5755	0.5755
		296	3535/96	kaszáló 5.	0.5583	0.5583	0.5583
		602	3535/21	legelő 4.	0.5755	0.5755	0.5755
		296	3535/22	szántó 7.	0.5755	0.5755	0.5755
		602	3535/23	szántó 7.	0.5755	0.5755	0.5755
		296	3535/32	szántó 6.	0.5755	0.5755	0.5755
		296	3535/129	szántó 7.	0.4805	0.4805	0.4805
		296	3535/145	szántó 4.	0.5755	0.5755	0.5755
		296	3535/150	legelő 4.	0.5755	0.5755	0.5755
		296	3535/151	szántó 4., legelő 4.	0.5755	0.5755	0.5755
összesen 76				5.6428	5.6428	5.6428	

VELEBIT KAT. KOZSEG OSSZESEN									
Magyarokanizsa kat. Község	Határész	Birtokszám / ingatlan-lap	Kat. föld-részlet-szám	Művelési ág és osztály	A földrészelet területe (ha)	Állami hányad területe (ha)	5.6428	5.6428	Megjegyzés és kék szín
77	V. ZIMONJIĆ	5714	9275	legelő 4	0.8715	0.8715	0.8715	0.8715	
összesen 77		5714	9563	legelő 4	0.4059	0.4059	0.4059	0.4059	
78	V. ZIMONJIĆ	542	9370	szántó 5.	1.2774	1.2774	1.2774	1.2774	
összesen 78					0.2168	0.2168	0.2168	0.2168	
79	V. ZIMONJIĆ	5098	9421	szántó 4 és 5	3.4397	2.5947	2.5947	2.5947	
összesen 79					3.4397	2.5947	2.5947	2.5947	
80	V. ZIMONJIĆ	940	9287	szántó 4	0.1774	0.1774	0.1774	0.1774	
összesen 80		5714	9456	szántó 3	1.2691	1.2691	1.2691	1.2691	
81	V. ZIMONJIĆ	5714	9490	szántó 4	1.4465	1.4465	1.4465	1.4465	
összesen 81					0.2154	0.2154	0.2154	0.2154	
82	V. ZIMONJIĆ	5714	9535	legelő 3	2.1589	2.1589	2.1589	2.1589	
összesen 82		5714	9540	szántó 5	0.4301	0.4301	0.4301	0.4301	
83	V. ZIMONJIĆ	940	9405	szántó 5.	2.5890	2.5890	2.5890	2.5890	
összesen 83					0.6428	0.6428	0.6428	0.6428	
84	V. ZIMONJIĆ	5714	9411	szántó 5.	0.2167	0.2167	0.2167	0.2167	
összesen 84		2032	9415	szántó 5.	0.7060	0.7060	0.7060	0.7060	
					0.9227	0.9227	0.9227	0.9227	
85	V. ZIMONJIĆ	5714	9416	legelő 3	1.9451	1.9451	1.9451	1.9451	
		5714	9418	szántó 5	1.0628	1.0628	1.0628	1.0628	
		5714	9537/1	szántó 5	2.8114	2.8114	2.8114	2.8114	
		5714	9532	szántó 5	0.2123	0.2123	0.2123	0.2123	

összesen 85								6.0316	6.0316
86	V. ZIMONJIĆ	5714	9433		legelő 3.		1.0473	1.0473	
		5714	9434/2		legelő 3.		0.2262	0.2262	
összesen 86							1.2735	1.2735	
		5714	9435		szántó 4.		0.2123	0.2123	
		5714	9437		szántó 4.		0.4298	0.4298	
87	V. ZIMONJIĆ	5714	9446/1		szántó 4.		0.9977	0.9977	
		5714	9519		szántó 4.		0.2132	0.2132	
		5714	9522		szántó 4.		0.4301	0.4301	
		5714	9452		szántó 4.		1.5344	1.5344	
összesen 87							3.8175	3.8175	
		5714	9454		szántó 3.		0.5238	0.5238	
88	V. ZIMONJIĆ	5714	9470		szántó 4.		0.4323	0.4323	
		5714	9483		szántó 4.		0.2170	0.2170	
összesen 88							1.1731	1.1731	
89	V. ZIMONJIĆ	5714	9431		szántó 4.		3.4544	3.4544	
összesen 89							3.4544	3.4544	
90	V. ZIMONJIĆ	5714	9472		szántó 4.		0.2158	0.2158	
összesen 90							0.2158	0.2158	
91	V. ZIMONJIĆ	5714	9426		szántó 4.		0.2092	0.2092	
összesen 91							0.2092	0.2092	
92	V. ZIMONJIĆ	5854	9510		szántó 4.		0.7908	0.7908	
összesen 92							0.7908	0.7908	
93	TISZAI SZÓLÓ ÉS MÁS KASZÁLÓ	5714	5053		rét 4.		0.0873	0.0873	
		5714	5133		rét 4.		0.1646	0.1646	
		5714	5136/1		rét 4.		0.5120	0.5120	
		5714	5137		rét 4.		0.6159	0.6159	
		5714	5144/1		rét 4.		3.5426	3.5426	

összesen 93	5714	5155	rét 4. és járulékos terméketlen	2.0373	2.0373	6.9597	6.9597
94	5714	5542	rét 4.	3.1813	3.1813	3.1813	3.1813
	5714	5569	legelő 3.	0.6351	0.6351	0.6351	0.6351
	5714	5606	szántó 5.	0.6893	0.6893	0.6893	0.6893
	5714	5651	rét 3. és 4.	4.0018	4.0018	4.0018	4.0018
	5714	5653	rét 4.	0.3536	0.3536	0.3536	0.3536
	5714	5654	rét 4.	0.1728	0.1728	0.1728	0.1728
	5714	5655	rét 4.	0.0302	0.0302	0.0302	0.0302
összesen 94				9.0641	9.0641	9.0641	9.0641
95	5714	5766	mocsár	0.0858	0.0858	0.0858	0.0858
	5714	5768	rét 4.	1.3242	1.3242	1.3242	1.3242
	5714	5790	rét 4.	0.0508	0.0508	0.0508	0.0508
	5714	5791/2	rét 4.	0.0789	0.0789	0.0789	0.0789
	5714	5890	szántó 3.	0.0221	0.0221	0.0221	0.0221
	5714	5950	legelő 4.	0.0432	0.0432	0.0432	0.0432
	5714	5966	rét 4.	0.3881	0.3881	0.3881	0.3881
	5714	6013	rét 3.	0.0725	0.0725	0.0725	0.0725
	összesen 95			2.0656	2.0656	2.0656	2.0656
	96	891	7748/1	szántó 5.6.	0.3755	0.3755	0.3755
891		7749	szántó 5.6.	0.5137	0.5137	0.5137	0.5137
891		7750	szántó 5.6.	0.5386	0.5386	0.5386	0.5386
891		7752	szántó 5.6.	0.5512	0.5512	0.5512	0.5512
891		7753	szántó 5.6.	0.5308	0.5308	0.5308	0.5308
összesen 96			2.5098	2.5098	2.5098	2.5098	
97	888	7144/3	rét 3.	0.4157	0.4157	0.4157	0.4157
összesen 97			0.4157	0.4157	0.4157	0.4157	
98	888	8456	szántó 6.	0.3132	0.3132	0.3132	0.3132
összesen 98			0.3132	0.3132	0.3132	0.3132	

összesen 98								0.3132	0.3132		
99	HOSSZÚDÚLÓ	5714	5399/1		rét 4 és egyéb természeti terméketlen		6.5993	6.5993	6.5993		
összesen 99							6.5993	6.5993	6.5993		
100	VASÚT ÚT, FELSŐJÁRÁSSZÉL, V. ZIMONJIC, UGAROK	5714	7099		szántó 3.		0.2052	0.2052	0.2052		
		5714	7100		legelő 4		0.2075	0.2075	0.2075		
		940	6359		legelő 3.		0.2132	0.2132	0.2132		
		940	6374		szántó 3.		0.2162	0.2162	0.2162		
		940	6899		szántó 3.		0.3238	0.3238	0.3238		
		940	7052		szántó 3.		0.0600	0.0600	0.0600		
		940	9274		szántó 4.		0.0874	0.0874	0.0874		
		940	9982		legelő 3.		0.0728	0.0728	0.0728		
		összesen 100						1.3861	1.3861	1.3861	
		101	CSORDA ÚT	542	6794		szántó 5.		0.4889	0.4889	
összesen 101							0.1714	0.1714			
102	V. ZIMONJIC	5282	9545		szántó 4.		1.5607	1.5607			
összesen 102							1.5607	1.5607			
103	ALSÓJÁRÁSSZÉL	5356	9873		szántó 4.		1.0500	1.0500			
összesen 103							1.0500	1.0500			
104	ALSÓJÁRÁSSZÉL	1041	6462		szántó 3.		0.4548	0.4548	0.1137		
			6463		rét 3.		0.0552	0.0552	0.0138		
			6464		rét 3.		0.0459	0.0459	0.0115		
			6465		szántó 3.		0.4483	0.4483	0.1121		
összesen 104						1.0042	1.0042	0.2511			

Társulajdonos: Tolnai Ottó (Mátyás) és
Tolnai Julianna, Újvidék, Forradalom
sugárút 73Társulajdonos: László Antal (István), V.
Zimonjic, Alsójárasszel 18Társulajdonos: Ozsvár (Dezső) Terézia,
Magyarokizsa, Önkéntes 14

105	ALSÓJÁRÁSSZÉL	4961	6381/1	rét 4.	0.0357	0.0136	Társulajdonos: Sándor (Mihály) Tibor, V. Zimonic, Felső járásszél 26
összesen 105			6381/2	szántó 5.	0.7262	0.2482	
106	CSORDAÚT	5218	6531	szántó 3.	0.3241	0.1620	Társulajdonos: Nagy Erzsébet, Magyarország, Szeged, Révai út 3, Csajkás Erzsébet, Szabadka, Matije Gubec u. 5, Obortika Anna, Magyarország, Szeged, Lechner Ferenc u. 13, Fehér (Ferenc) Ferenc, Szabadka, Ljubljana u. 3
összesen 106					0.3241	0.1620	
107	NAGYLEGELŐ	2262	6221/2	szántó 4.	2.9109	0.5822	Társulajdonos: Nagy (István) István, Magyarokanizsa, Szitk u. 6
összesen 107					2.9109	0.5822	
108	SZABADKAI ÚT	4580	5900	szántó 4.	0.0380	0.0190	
		4580	5902	szántó 4.	0.0449	0.0225	Társulajdonos: Oláh (Mihály) Mihály, Magyarokanizsa, Kragujevac u. 3
összesen 108		4580	6396	szántó 3.	0.8452	0.4226	
109	RÖVID VONAL	5605	5617	szántó 2.	0.9281	0.4641	
összesen 109				szántó 3.	0.5589	0.2795	Társulajdonos: Nagy Eszter (szül.: Bosznai), Magyarokanizsa
110	KIS ÚT - TÁRSZULAJDON	3887	7760	szántó 5. és 6.	0.2873	0.1437	
összesen 110					0.8462	0.4232	Társulajdonos: Magyarokanizsai Földműves Szövetkezet
111	MARKUS ÚT - TÁRSZULAJDON	488	5611	szántó 4. és 5.	0.2689	0.1345	
összesen 111					0.2689	0.1345	Társulajdonos: Kovács Zsuzsanna és Károly, Magyarokanizsa, Sava T. u. 6.

összesen 111						0.7443	0.1191	
MAGYARKANIZSA KAT. KÖZSÉG ÖSSZESEN								
Martonos kat. Község	Határ rész	Birtokviszám / ingatlan-lap	Kat. föld-részlet-szám	Művelési ág és osztály	A földrészlet terület (ha)	Allami hányad területe (ha)	Megjegyzés és bordó szín	
112	SZÉKEK	1	5691/1	szántó 5.	0.2941	0.2941		
összesen 112					0.2941	0.2941		
113	KASZÁLÓ TÁRSTULAJDON	2855	4852	legelő 4.	3.1734	1.3530	Társulajdonos: Fácán Vadászársaság, Martonos, Tito m. u. 73.	
összesen 113					3.1734	1.3530		
114	KASZÁLÓ TÁRSTULAJDON	2857	4855	szántó 4., legelő 4.	5.3234	4.1940	Társulajdonos: Fácán Vadászársaság, Martonos, Tito m. u. 73.	
összesen 114					5.3234	4.1940		
115	SZÉKEK - TÁRSTULAJDON	2381	5030	szántó 4., legelő 4.	0.8284	0.4142	Társulajdonos: Pakai Rozália, Magyarkanizsa, Gyár utca 10., Társulajdonos: Ozsvár Vilmos, Páltes, Horgosi út 103.	
összesen 115					0.8284	0.4142		
116	NAGY-RÉT	1	2041/1	szántó 2., szántó 3.	0.2798	0.2798		
		1	2041/6	szántó 3.	0.0287	0.0287		
		1	2041/7	szántó 3.	0.0360	0.0360		
		1	2114/1	szántó 2.	0.4528	0.4528		
		1	2533	szántó 1.	0.5967	0.5967		
összesen 116					1.3940	1.3940		
117	2. KASZÁLÓ	1	3112	szántó 3.	0.1388	0.1388		
		1	3218	szántó 2.	0.1982	0.1982		
összesen 117					0.3370	0.3370		

118	1.2. KASZÁLÓ	1	3505	nádas és lép 4.	0.9126	0.9126	
		1	4896	szántó 4., szántó 5., legelő 4.	0.8414	0.8414	
		1829	4915	szántó 4., szántó 5., legelő 4.	0.7728	0.7728	
összesen 118					2.5268	2.5268	
MARTONOS KAT. KÖZSÉG ÖSSZESEN					13.8771	10.5131	
Adorján kat. Község	Határ rész	Birtokszám / ingatlan-lap	Kat. föld- részlet-szám	Művelési ág és osztály	A földrészlet területe (ha)	Allami hányad területe (ha)	Megjegyzés és rózsaszín
		1	1		2.8320	2.8320	
		2	11		0.1602	0.1602	
		3	1		0.2123	0.2123	
		4	1		0.0250	0.0250	
		6	1		0.2225	0.2225	
		7	1		0.3351	0.3351	
		8	1		0.1328	0.1328	
		14	4		0.2104	0.2104	
		31	1		0.0663	0.0663	
		34	1		0.3263	0.3263	
		35	2		0.1358	0.1358	
		35	3		0.0765	0.0765	
		6	8		0.7315	0.7315	
		13	4		1.0717	1.0717	
		18	6		0.8074	0.8074	
		22	5		1.9728	1.9728	
		23	19		0.7640	0.7640	
		24	2		4.8722	4.8722	
119	KANIZSAI-RÉT						
összesen 119					14.9548	14.9548	

	40	83		0.1225	0.1225	0.1225
FELSŐKASZÁLÓ	42/2	1		2.9140	2.9140	2.9140
	43	117		0.1151	0.1151	0.1151
	77	3		0.1692	0.1692	0.1692
ALSÓKASZÁLÓ	79	1		0.0546	0.0546	0.0546
	82	1		1.1826	1.1826	1.1826
	83	1		0.1605	0.1605	0.1605
ZENTAI-RÉT	703	2		2.1689	2.1689	2.1689
összesen 120				6.8874	6.8874	6.8874
121	ГР			2.0501	2.0501	2.0501
	ГР			18.0351	18.0351	16.1011
összesen 121				20.0852	20.0852	18.1512
122	28	1		5.8598	5.8598	5.8598
	31	6		3.0814	3.0814	3.0814
összesen 122				8.9412	8.9412	8.9412
123	51	3		0.2473	0.2473	0.2473
	53	1		1.1225	1.1225	1.1225
	55	1		7.9948	7.9948	7.9948
összesen 123				9.3646	9.3646	9.3646
ADORJÁN KAT. KÖZSÉG ÖSSZESEN				60.2332	60.2332	58.2992
MIND ÖSSZESEN				586.5397	586.5397	556.9882

16. TÁBLÁZAT: ÖSSZESÍTŐ TÁBLÁZAT

Kat. község	összes állami tulajdonú terület (ha)	a 2011. évi programmal hasznonbérbe adva (ha)	bérleti idő (tól-ig)	a 2012. évi program al hasznonbérbe adva (ha)	bérleti idő (tól-ig)	2013-ra tervezett bérbeadás	A 2013. évi használati programból				kivételre szánt terület
							legkisebb árverési terület (ha)	legnagyobb árverési terület (ha)	átlagos árverési terület (ha)	árverés zám	
Horgos	2654.1980	708.0586	2011-2014	363.4288	2012-2015	402.9170	0.0602	68.6004	7.0314	55	1179.7936
Kispiac	310.9849	131.6737	2011-2014	3.4490	2012-2015	8.1477	0.1507	3.0220	1.0185	8	167.7145
Orom	1555.2453	1182.5395	2011-2014	5.6642	2012-2015	7.2873	0.1782	4.5683	1.4575	5	359.7543
Oromhegyes	802.6046	220.3895	2011-2014	2.0691	2012-2015	3.8451	0.0985	1.5866	0.5493	7	576.3009
Velebit	322.0748	1.6574	2011-2014		2012-2015	5.6428	5.6428	5.6428	5.6428	1	314.7746
Magyarokanizsa	3480.0444	147.3981	2011-2014	202.6107	2012-2015	60.3360	0.1191	9.0641	1.7239	35	2976.1969
Martonos	1881.3339	3.6042	2011-2014	21.5130	2012-2015	10.5131	0.2941	4.1940	1.5019	7	1845.7036
Adorján	465.7479					58.2992	6.8874	18.1512	11.6599	5	407.4487
ÖSSZESEN	11472.2338	2395.3210		598.7348		556.9882				123	7827.6871

93.5027 térítésmentesen használatba adva

előbérleti jog alapján hasznonbérbe adva

16a. TÁBLÁZAT Bérbeadásba vagy térfélsmentes használatba adásba be nem vont állami tulajdonú teljes terület			
Kat. község	kivonás oka	magyarázat	terület (ha)
Horgos	A 2002. 03. 28-án kelt 463-22/98-III sz., 463-16/98-III sz.-hoz kapcsolódó képviselő-testületi határozattal a helyi közösségnek használatba visszaadott legelő	A legelő-visszaszármaztatási törvény értelmében	307.8472
Horgos	A2003. 02. 11-én kelt 463-16/98-III sz. képviselő-testületi határozattal a helyi közösségnek használatba visszaadott legelő	A legelő-visszaszármaztatási törvény értelmében	104.2464
Horgos	A jogi és tényleges állapot eltér	A terepen (megjelölni a terepi helyzetet) a változást nyilvankönyvileg nem hajtották végre	745.3575
Horgos	A jogi és tényleges állapot eltér	A természetben mezőgazdasági művelésre nem használható (homokbánya, illegális személerakó)	2.5795
Horgos	A mezőgazdasági földalap alapján való föld-visszaszármaztatásról hozott jogerős végzés Nyilvántartási eltérés	A változást nyilvankönyvileg nem hajtották végre	19.6126
		Horgos összesen:	0.1504
			1179.7936
Kispiac	A 2002. 03. 28-án kelt 462-15/94-XII, 463-16/98-III sz.-hoz kapcsolódó képviselő-testületi határozattal a helyi közösségnek használatba visszaadott legelő	A legelő-visszaszármaztatási törvény értelmében	84.9850
Kispiac	A 2012. 02. 21-én kelt 02-10/2012-I/B sz. képviselő-testületi határozattal a helyi közösségnek használatba visszaadott legelő	A legelő-visszaszármaztatási törvény értelmében	5.3186
Kispiac	A jogi és tényleges állapot eltér	A terepen házhely, változást nyilvankönyvileg nem hajtották végre	76.7071
Kispiac	Nyilvántartási eltérés		0.3259
Kispiac	A földterület építési területként van meghatározva	A művelési ágból való kivonás folyamatban	0.3779
		Kispiac összesen:	167.7145
Orom	A jogi és a tényleges állapot eltér	A terepen házhely, a változást nyilvankönyvileg nem hajtották végre	353.9184
Orom	A mezőgazdasági földalap alapján való föld-visszaszármaztatásról hozott jogerős végzés	A változást nyilvankönyvileg nem hajtották végre	5.4736
Orom	Nyilvántartási eltérés		0.3623

		Orom összesen	359.7543
Oromhegyes	Az 1998. 10. 08-án kelt 464-20/96-XII sz. képviselő-testületi határozattal a helyi közösségnek használatba visszaadott legelő	A legelő-visszaszarmaztatási törvény értelmében	352.8617
Oromhegyes	A 2012. 02. 21-én kelt 02-9/2012-I/B sz. képviselő-testületi határozattal a helyi közösségnek használatba visszaadott legelő	A legelő-visszaszarmaztatási törvény értelmében	32.4557
Oromhegyes	A jogi és a tényleges állapot eltér	Mezőgazdasági művelésre nem alkalmas (a terepen erdő, út, a változást nyilvántartásilag nem hajtották végre)	190.6008
Oromhegyes	Nyilvántartási eltérés		0.3827
		Oromhegyes összesen:	576.3009
Velebit	Az 1998. 10. 08-án kelt 462-145/92-XII sz. képviselő-testületi határozattal a helyi közösségnek használatba visszaadott legelő	A legelő-visszaszarmaztatási törvény értelmében	147.9992
Velebit	A valós állapot a terepen eltér	A terepen (megjelölni a terepi helyzetet) változást nyilvántartásilag nem hajtották végre	166.3975
Velebit	Nyilvántartási eltérés		0.3779
		Velebit összesen	314.7746
Magyarakanizsa	Az 1998. 10. 8-án kelt 463-7/96-III sz. képviselő-testületi határozattal a helyi közösségnek használatba visszaadott legelő	A legelő-visszaszarmaztatási törvény értelmében	1294.2829
Magyarakanizsa	A 2012. 02. 21-én kelt 02-11/2012-I/B sz. képviselő-testületi határozattal a helyi közösségnek használatba visszaadott legelő	A legelő-visszaszarmaztatási törvény értelmében	227.7137
Magyarakanizsa	A 2013. 03. 06-án kelt 02-94/2013-I/B sz. képviselő-testületi határozattal a helyi közösségnek használatba visszaadott legelő	A legelő-visszaszarmaztatási törvény értelmében	39.1590
Magyarakanizsa	A jogi és tényleges állapot eltér	A terepen út, utca, töltés, üvegház, és építési telek, de a változást nyilvántartásilag nem hajtották végre	1409.5720
Magyarakanizsa	A mezőgazdasági földalap alapján való föld-visszaszarmaztatásról hozott jogerős végzés	A változást nyilvántartásilag nem hajtották végre	5.0000
Magyarakanizsa	Nyilvántartási eltérés		0.4693
		Magyarakanizsa összesen	2976.1969

Martonos	A 2004. 07. 13-án kelt 463-44/2004-I sz. végzésével - a köztársasági vagyoni jogi ügyesség 2004. 06. 10-én kelt 74/04 sz. jóváhagyásával - az állami tulajdonú ingatlanokon engedélyezte Martonos HK használati jogának bejegyzését	Az ingatlanlapon vezetett legelőket - mint a fálunak visszazármaztatott legelőket - nem Martonos HK használja, évente terv készül a legelők jószágirtók részéről való hasznosítására. Ami nem legelő, hanem művelhető mezőgazdasági terület, azt a helyi önkormányzat árverésen haszonbérbe adja.	962.6395
Martonos	A jogi és tényleges állapot eltér	A terepen (házhely, személtérakó, gazdasági udvar) a változást nyilvántartásba nem hajtották végre	882.8899
Martonos	Nyilvántartási eltérés		0.1742
		Martonos összesen:	1845.7036
Adorján	A földtagosítás folyamatban van		
	A mezőgazdasági földalap alapján való föld- visszazármaztatásról hozott jogerős végzés	A tagosításkor lesz átvezetve	5.2349
	Az egyházak és vallási közösségek vagyonának visszazármaztatásáról szóló törvény alapján a Visszazármaztatási Igazgatóság részéről az adorjáni Boldogságos Szűz Mária Mennybemenetele egyházközség javára 2010. 10. 14-én hozott 46-00218/2008-03 számú részhatározat	Ideiglenesen már birtokba véve	
	Az egyházak és vallási közösségek vagyonának visszazármaztatásáról szóló törvény alapján a Visszazármaztatási Igazgatóság részéről a magyarkeizsai Szent Órangyalok egyházközség javára 2010. 10. 14-én hozott 46-00218/2008-03 számú részhatározat	Ideiglenesen már birtokba véve	9.9141
	A jogi és tényleges állapot eltér	A földterület mezőgazdasági művelésre nem alkalmas (csatoma és vasúti töltés melletti mélyedések)	22.6867
		Adorján összesen:	369.6130
		Mindösszesen	407.4487
			7827.6871

A kivont kataszteri földrészletek adatai a bizottság dokumentációjában elérhetők

7. TÁBLÁZATA bérbeadási egységek területei

nagyság (ha)	Az árverési egység száma	Az egységek számának részesedése az összes árverezett területből (%)	Külömbség
5 hektárig	96	78.04878049	5.995123509
5 és 20 hektár között	20	16.2601626	-4.659671317
20 és 100 hektár között	7	5.691056911	-0.856372026
100 hektár fölött		0	-0.479080166
ÖSSZESEN	123	100	0

MAGYARKANIZSA község mezőgazdaságának szerkezete

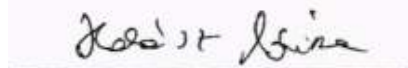
Bejegyzett mezőgazdasági gazdaságok száma (BMG)(ha)	BMG száma	A különböző BMG szám szerinti aránya az önkormányzat összes BMG-ában (%)
5 hektárig	2256	72,05365698
5 és 20 hektár között	655	20,91983392
20 és 100 hektár között	205	6,547428936
100 hektár fölött	15	0,479080166
ÖSSZESEN	3131	100

A nyílt árveréseket úgy kell csoportosítani, hogy nagyságuk leképezve az önkormányzat agrárszerkezetét (+/-10%)

A Magyarokiszsa községben található mezőgazdasági terület védelmével, rendezésével és használatával kapcsolatos 2013. évi program javaslatát kidolgozó bizottság a közhiteiű ingatlan-nyilvántartásban rendelkezésre álló adatokat vette igénybe, az adatok pontosságáért büntetőjogilag és anyagilag felel.

A programot az alábbi bizottsági tagok állították össze:


Halász Mónika, Magyarokiszsa, Njegoš Vladika u. 28, törzsszáma:
0705978825013 – elnök



Szécsi Gusztáv, Horgos, Vasút u. 33. törzsszáma: 1701952820038 - tag



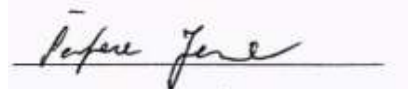
Nagy Tibor, Horgos, Halpiac u. 14, törzsszáma: 1501950820015 - tag



Viktor Koledar, Törökkanizsa, Szent Száva u. 25, törzsszáma: 130596083019 - tag



Serfőző Jenő, Horgos, Kossuth Lajos u. 10, törzsszáma: 2808950820017 - tag



Szerb Köztársaság
Vajdaság Autonóm Tartomány
Magyarokiszsa község
Magyarokiszsai Községi Képviseiő-testület
Szám: 320-254/2013-I/B
Kelt: 2013. 10. 01-én

Huzsvár Ervin s. k.,
a Községi Képviseiő-testület elnöke

T A R T A L O M

RENDELET a 2013. évi PRO URBE díj odaitéléséről	341
RENDELET a magyarkanizsai 5739. sz. ingatlanlapon fölvelt ingatlan Magyarkanizsa község köztulajdonába közvetlen egyezséggel való megszerzéséről.....	341
RENDELET a Magyarkanizsa község köztulajdonában álló ingatlanok használati jogának jogosultjai részére a bérbeadás előzetes jóváhagyásáról	342
HATÁROZAT a magyarkanizsai községi költségvetés a 2013. január–júniusi végrehajtásáról szóló jelentés elfogadásáról.....	343
HATÁROZAT a 2013. évi magyarkanizsai községi költségvetésr módosításáról és kiegészítéséről szóló rendelet elfogadásáról.....	343
HATÁROZAT a Magyarkanizsai Községi Idegenforgalmi Szervezet alapszabályának módosításáról és kiegészítéséről szóló döntés jóváhagyásáról.....	344
HATÁROZAT a Magyarkanizsai Alapfokú Zeneiskola 2012/2013. tanévben folytatott munkáról szóló éves jelentés elfogadásáról	344
HATÁROZAT a Gyöngyszemeink Iskoláskor Előtti Intézmény 2012/2013. munkaévben folytatott munkájáról szóló jelentés elfogadásáról	345
HATÁROZAT a Magyarkanizsai Alapfokú Zeneiskola a 2013/2014. tanévre szóló éves munkatervének jóváhagyásáról.....	345
HATÁROZAT a Gyöngyszemeink Iskoláskor Előtti Intézmény 2013/2014. munkaévre szóló éves munkatervének jóváhagyásáról.....	346
HATÁROZAT magyarkanizsai községi képviselő-testületi tag megbízatása megszűnésének megállapításáról.....	346
HATÁROZAT magyarkanizsai községi képviselő-testületi tag megbízatásának megerősítéséről	347
HATÁROZAT a Magyarkanizsai Községi Településrendezési Közvállalat igazgatójának fölmentéséről.....	348
HATÁROZAT a magyarkanizsai Komunalac Kommunális Szolgáltató Közvállalat megbízott igazgatójának fölmentéséről.....	348
HATÁROZAT a magyarkanizsai Nagy József Regionális Kreatív Műhely megbízott igazgatójának fölmentéséről.....	349
HATÁROZAT a magyarkanizsai Cnesa Oktatási és Művelődési Intézmény igazgatójának fölmentéséről	350
HATÁROZAT a Magyarkanizsai Községi Településrendezési Közvállalat igazgatójának kinevezéséről.....	351
HATÁROZAT a magyarkanizsai Komunalac Kommunális Szolgáltató Közvállalat megbízott igazgatójának kinevezéséről	352
HATÁROZAT a magyarkanizsai Nagy József Regionális Kreatív Műhely megbízott igazgatójának kinevezéséről	353
HATÁROZAT a magyarkanizsai Cnesa Oktatási és Művelődési Intézmény igazgatójának kinevezéséről	354
HATÁROZAT a Magyarkanizsai Községi Idegenforgalmi Szervezet megbízott igazgatójának fölmentéséről.....	355
HATÁROZAT a Magyarkanizsai Községi Idegenforgalmi Szervezet igazgatójának kinevezéséről.....	356
A Magyarkanizsa községben található mezőgazdasági terület védelmének, rendezésének és használatának 2013. évi PROGRAMJA.....	356
A 2013. évi magyarkanizsai községi költségvetés módosításáról és kiegészítéséről szóló RENDELET	414

Magyarkanizsa Község Hivatalos Lapja megjelenik szükség szerint.

Kiadó: Magyarkanizsa Község Képviselő-testülete, Magyarkanizsa, Fő tér 1., Telefon: 875-166/ 220-as mellék

Felelős szerkesztő: Marija Milovanović képviselő-testületi titkár

Készült a KanizsaInfó Kft. nyomdájában.