

На основу члана 14. став 4. Закона о пољопривредном земљишту („Сл. гласник РС”, бр. 62/2006, 65/2008 и 41/2009) и члана 47. тачка 6. Статута општине Кањижа („Службени лист општине Кањижа”, бр. 4/2014 - пречишћен текст и 8/2014), а уз сагласност Министарства пољопривреде и заштите животне средине Републике Србије бр.320-11-04055/2015-14 од дана 20. 05. 2015. године, Скупштина општине Кањижа, на седници одржаној 2015. године, донела је

ПРОГРАМ **заштите, уређења и коришћења пољопривредног земљишта општине** **Кањижа за 2015. годину**

1. ОПШТИ ДЕО

Овим Програмом даје се преглед површина пољопривредног земљишта по катастарским општинама, класама и културама, анализа стања заштите и уређења пољопривредног земљишта, утврђује Програм радова на заштити и уређењу пољопривредног земљишта и План коришћења пољопривредног земљишта у својини Републике Србије.

УВОД

1.1. Географски положај и рељефне карактеристике општине Кањижа

Основни елементи који карактеришу географски положај су:

- припадност потиском басену;
 - погранични положај општине;
 - развијена путна мрежа и добра саобраћајна повезаност са окружењем.
- У геоморфолошком погледу на подручју обухваћеним Просторним планом издвајају се следеће целине:
- алувијална равна реке Тисе;
 - лесна тераса;
 - Суботичка пешчара;
 - Бачка лесна зараван.

Алувијална равна Тисе створена је флувијалном ерозијом и акумулацијом и представља најмлађу творевину Тисе. Нагнута је у правцу речног тока, а просечно је од лесне терасе нижа за 6-8 m. Равна је флувијалног порекла и састоји се од песка, речног муља и глине.

Лесна тераса је настала еолском ерозијом, дебљина леса варира од 2-6 m, а лесни материјал је једноставан, без и једне смеђе зоне. На лесној тераси (која је нагнута у правцу северозапад-југоисток) нема оних карактеристичних морфолошких облика који се јављају на типичном супоземном лесу. На овом простору најчешће је заступљена површинска ерозија и денудација, чијим су садејством створени облици блажих страна и широко заталасани пешчани брежуљци са стално израженим гредама.

Суботичка пешчара нагнута је од северозапада према југоистоку. Од морфолошких облика најзаступљенији су дине, издувине, међудинске депресије и долине.

Површина Бачке лесне заравни је таласаста, испуњена динама, интерколинским депресијама, вртачама и долинама. Прелазак бачке лесне заравни у Суботички песак на истоку чине косе, висине 10-30 m, док је северна граница најјасно изражена преко зоне леса и песка, који прелази у Суботичку пешчару.

1.2. Сензика

Подручје општине Кањижа налази се према карти макросеизмичке резонизације у сеизмичком подручју подложном могућим померањима тла интензитета 70МЦС и 80МЦС, те се у циљу спречавања евентуалних последица изазваних труским померањима наведеног интензитета морају применити одговарајуће мере при изградњи и уређењу насеља.

1.3. Педологија

Подручје општине Кањижа налази се на педолошком покривачу са претежно следећим типовима земљишта:

- земљишта у типу чернозема,
- хидроморфна земљишта,
- слатинаста земљишта,
- пескови и песковита земљишта.

- слатине,
- језера, баре и мочваре.

Табела 1: Педолошка структура земљишта општине Кањижа

	Типови земљишта	Укупна површина (ха)	%
1.	Земљишта у типу чернозема (карбонатни, оглејавани, солончакасти и иловасто-песковити)	25.270	63.4
2.	Хидроморфна земљишта (алувијално иловасто и забарсно земљиште и бескарбонатна ритска црница)	5.340	13.4
3.	Слатинаста земљишта (алувијална црница солончакаста, ритска црница карбонатна заслањена и на песку заслањена)	4.455	11.2
4.	Пескови и песковита земљишта (иницијална земљишта на песку и местимично жути песак, смеђе степско земљиште на песку и антропогенизовани песак)	1.542	3.9
5.	Слатине (солончак, као земљиште најнижег квалитета-неквалитетни пашњаци)	2.754	6.9
6.	Језера, баре и мочваре	496	1.2

Земљишта у типу чернозема захватају највеће површине у оквиру Програма. Производна вредност ових земљишта је веома висока, а већина педолошких творевина чернозема даје уједначене пољопривредне приносе уз присуство оптималне влажности у земљишту. Слатинаста земљишта (тешке ритске црнице и смонице) су хидроморфне структуре и налазе се на контакту алувијалне равни и лесне терасе. Производна вредност ових земљишта је знатно мања у односу на земљишта тила чернозема. Слатинаста земљишта захтевају елиминацију штетног дејства површинских и подземних вода. Алувијум различитог механичког састава налази се у самом приобаљу Тисе и под директним је утицајем водног режима реке Тисе.

1.4. Клима

Основне карактеристике климе на простору општине Кањижа указују на променљивост временских прилика током годишњих доба. Јесен је топлија од пролећа. Прелазак од зиме ка пролећу је бржи него онај од лета ка јесени. У периоду лета, услед појаве померања субтропског појаса ка северу, ово подручје се често налази под утицајем тзв. Азорског антициклона који условљава релативно стабилне временске прилике. Повремени летњи пљускови су локалног карактера. Зимско време је под утицајем циклонских активности са подручја Атлантског океана и Средоземног мора као и тзв. Сибирског зимског антициклона. Општину Кањижа карактеришу вредности умерено континенталне климе што се очитује код температуре ваздуха, облачности и годишње суме осунчавања. Током године доминантни ветрови су северозападни, североисточни и југоисточни. Средње годишње брзине ветрова крећу се од 2.0 м/сек (источни ветар), до 2.6 м/сек (северозападно и југоисточни ветар).

1.5. Хидрографске и хидролошке карактеристике

Највећи природни водоток на овом простору је река Тиса која чини источну границу општине. Корито Тисе је веома стабилно, има хидраулички повољан профил усечен у песковите терене.

На основу најновијих прорачуна и студија, као екстремне вредности протицаја на сектору Тисе кроз Србију добијене су следеће вредности:

$$Q_{0,5\%} = 4.500 \text{ м}^3/\text{сек}$$

$$Q_{1\%} = 4.100 \text{ м}^3/\text{сек}$$

$$Q_{2\%} = 3.750 \text{ м}^3/\text{сек}$$

$$Q_{5\%} = 3.300 \text{ м}^3/\text{сек}$$

Таласи великих вода на Тиси, по правилу се јављају у периоду март-април-мај, а само изузетно и у другим деловима године. Река Тиса је у прошлости регулисана за одређене намене и тако оспособљена за спровођење прорачунских количина вода, као и за потребе пловидбе. На делу изграђених регулационих грађевина ток воде је сигуран и поуздан. Међутим, постоје још деонице где регулациони радови нису у пуној функцији, или је постојеће физичко стање постојећих објеката неодговарајуће. Стога је и даље нужно и неопходно регулационим радовима обезбедити потпуну сигурност протока воде у свим режимским условима без изазивања штетних последица по корито реке, по објекте за одбрану од поплава и за огромну материјалну вредност која се налази на брањеном простору.

Водоток Кереш извире у Мађарској, а кроз нашу земљу тече у дужини од око 40 км. Овај водоток представља рецидивант одводњавања са 30.900 ха површина. Кереш је регулисан водоток на целој својој дужини и дренира све сувишне воде на целом овом сливу.

Подручје општине Кањижа захвата 6 сливова за одводњавање, од којих се неки налазе у потпуности, а неки делом на територији општине, а делом на територији суседних општина.

Подземне воде - кретање вода прве издани на територији општине Кањижа има пресудан утицај на дренираност читавог подручја. Највиши нивои подземних вода између рике Тисе и линије: Хоргош - Мали Песак - Зимоњић - Адорјан, што је свакако утицај саме Тисе и Кереша. На овом подручју максимуми подземних вода су врло близу терена, а на појединим локалитетима излазе чак и на површину терена, што доводи до превлажености и деградације пољопривредног земљишта. На западној половини општине максимуми нивоа подземних вода су знатно нижи и крећу се од 1.5 - 8.0 метара, што је условљено топографским и морфолошким карактеристикама подручја.

Општина Кањижа (са осам катастарских општина) располаже са укупно 39940 ха 84 ари 34 м² пољопривредног земљишта.

1.6. Уређење, коришћење и заштита пољопривредног земљишта

Комасација пољопривредног земљишта спроведена је у К.О. Ором 1975. год., у К.О. Тренџевац 1975. год., а у К.О. Мартонош 1992. године. Нов премер урађен је у К.О. Хоргош 1956. год., у К.О. Мале Пијаце 1968. год., а у К.О. Кањижа 1975. год.

Ни комасација, као ни нов премер пољопривредног земљишта нису извршени у К.О. Адорјан и К.О. Велсбит, зато се приступило комплетној комасацији у К.О. Адорјан. Након привременог увођења у посед нових власника земљишних поседа и плацева у грађевинском реону, врши се обрада подака од стране извођача геодетско-техничких радова за преглед од стране Републичког геодетског завода. Завршетак свих радова се очекује до краја ове године.

Каналска мрежа за наводњавање и одводњавање је изграђена, али због неадекватног одржавања функционисање исте је отежано. Коришћење канала за заливање је ограничено стањем система за наводњавање. Проблем стања каналске мреже долази до изражаја у временским периодима високог нивоа подземних вода и велике количине атмосферских падавина, тако да су велике површине пољопривредног земљишта у тим периодима поплаване или су исушене у периоду кад их је потребно наводњавати. Због тога је неопходно довођење каналске мреже у функцију, изградити недостајуће канале и редовно их одржавати.

Пољски путеви су у знатној мери оштећени, а велики број је потпуно уништен (прорани и сл.). Велике површине пољских путева узурпирани су од стране власника и корисника пољопривредног земљишта. С обзиром на тренутно стање потребно је уложити знатна средства за изградњу, уређење и одржавање пољских путева.

Противградну одбрану је нужно финансирати из буџетских средстава општине, посебно противградне станице, јер су средства из републичког буџета недовољна. Потребна је набавка противградних ракета, како бисмо били ефикаснији у одбрани од града.

Површина пољозащитних појасева у односу на предвиђену потребну површину из Програма подизања ветрозаштитних појасева је веома мала. Акција сађења ветрозаштитних појасева била је у пролеће 2011. године, а настављена је у пролеће 2012. године, по предвиђеним акционим плановима у сагласности са горе наведеним Програмом. Ову пољозащитну акцију треба сукцесивно наставити, пошто је од великог значаја за заштиту плодности земљишта, зато се и у 2015. години наставља са сађењем пољозащитних појасева и одржавањем постојећих.

Мелнорација пашњака на територијама месних заједница веома је важан задатак у циљу одржавања и унапређења квалитета пашњака у циљу унапређења екстензивног овчарства, козарства и говедарства у општини.

Контрола плодности обрадивог пољопривредног земљишта поспешује адекватније искоришћавање продуктивности земљишта како би обрада истог била рентабилнија, а и у смислу заштите изразитија.

Општинску пољочуварску службу треба у довољној мери ангажовати и опремити како би се у што већој мери спречиле пољске штете.

Рекултивација пољопривредног земљишта чије је производни капацитет смањен услед елементарне непогоде - високог нивоа подземних и атмосферских вода и дугорочније ће имати повољан утицаја на одржавање повољних производних одлика земљишта. Мерама заштите од штетних утицаја од опасних материјала и метеоролошких прилика такође се доприноси истом циљу.

Заштита од пољске штете у смислу спречавања илегалног одлагања лешева угинулих животиња на пољопривредним површинама, као и подстицање самозаштите од пољске штете - осигурањем пољопривредних добара су нужност.

Привођење намени напуштеног винограда у државној својини на парцели од 36.6004 хектара површине у К. О. Хоргош, а која се у јавној евиденцији води по култури као њива 5. класе.

Израда пројеката планира се нарочито у областима које решавају проблем третирања пољопривредног земљишта. Све то са посебним освртом на недостатак воде за наводњавање као и одводњавање атмосферских вода са пољопривредних површина.

Под осталим се планира наменско коришћење средстава закупа за покривање трошкова израде и реализације Годишњег програма: израда карата, оглашавање јавног надметања, обележавање парцела државног земљишта итд.

ТАБЕЛА 1 Преглед површина пољопривредног земљишта по катастарским општинама и културама

ред. бр.	катастарска општина	пољопривредно земљиште(ха)									
		обрадиво пољопривредно земљиште(ха)					пољопривредно земљиште(ха)				
		њиве	вртови	воћњаци	виногради	ливаде	укупно	пашњаци	рибњаци, трстици и мочваре	остало земљиште	УКУПНО
1	2	3	4	5	6(1+2+3+4+5)	7	8	9	10(6+7+8+9)		
1	АДОРЈАН	1447,2424	1,4825	2,2536	2,0031	74,0573	1527,0389	18,9218	3,4096	2,4954	1551,8657
2	ХОРГОШ	4907,2630	0,0000	246,5140	795,6927	1002,3789	6951,8486	471,6031	87,5682	5,0970	7516,1169
3	КАЊИЖА	2235,6370	0,0000	0,4324	0,0000	245,9069	2481,9763	1580,8419	16,6395	483,8803	4563,3380
4	МАЛЕ ПИЈАЦЕ	3648,8467	0,0000	40,5284	111,2932	113,9841	3914,6524	130,4576	12,0071	0,8996	4058,0167
5	МАРТОНОШ	3139,5830	3,0147	25,5394	20,9678	34,6918	3223,7967	1217,0365	13,5149	103,1662	4557,6143
6	ОРОМ	5701,6432	0,0000	26,3630	1,0260	23,7121	5752,7443	0,0000	16,0292	0,5783	5769,3518
7	ТРЕШЊЕВАЦ	3462,9026	0,0000	29,0734	5,5910	8,0809	3505,6479	428,1522	100,0073	5,3564	4039,1638
8	БЕЛБИТ	895,6732	0,0000	2,6040	0,0917	30,5669	928,9358	194,8802	0,3785	3,7016	1127,8961
	УКУПНО	25438,7911	4,4972	373,3082	936,6655	1533,3789	28286,6409	4041,8933	249,6543	605,1748	33183,3633
											32578,1885

извор података - Републички Геодетски Завод

ТАБЕЛА 2 Преглед површина пољопривредног земљишта по облицима својине по КО Кањижа

р.бр.	катастарска општина	облик својине	пољопривредно земљиште у ха										укупно
			обрадиво пољопривредно земљиште у ха						пашњаци	трстици и мочваре	остало земљиште		
			њиве	вртови	воћњаци	виногради	ливаде	укупно					
1			1	2	3	4	5	6(1+2+3+4+5)	7	8	9	10(6+7+8+9)	
		приватна својина	3476,3318	0,0000	227,5884	732,4260	539,8928	4976,2390	59,0759	43,5055	3,7494	5082,5698	
		државна својина РС	939,2543	0,0000	18,3133	60,7393	451,6678	1469,9747	409,4517	43,8364	1,3286	1924,5914	
		државна својина СРЈ	0,0000	0,0000	0,0000	0,0000	0,0000	0,0000	0,0000	0,0000	0,0000	0,0000	
1	ХОРГОШ	друштвена својина	464,0182	0,0000	0,0000	1,5167	7,3049	472,8398	0,8731	0,2263	0,0190	473,9582	
		заједничка својина	0,0000	0,0000	0,0000	0,0000	0,0000	0,0000	0,0000	0,0000	0,0000	0,0000	
		мешовита својина	0,0000	0,0000	0,0000	0,0000	0,0000	0,0000	0,0000	0,0000	0,0000	0,0000	
		други облици својине	27,6587	0,0000	0,6123	1,0107	3,5135	32,7952	2,2023	0,0000	0,0000	34,9975	
		приватна својина	3400,2703	0,0000	39,8041	111,0338	98,7315	3649,8397	81,6444	6,5298	0,5461	3738,5600	
		државна својина РС	153,0334	0,0000	0,0000	0,0000	3,7238	156,7572	40,8750	5,1974	0,0011	202,8307	
		државна својина СРЈ	0,0000	0,0000	0,0000	0,0000	0,0000	0,0000	0,0000	0,0000	0,0000	0,0000	

2	МАЛЕ ПИЈАЦЕ	друштвена својина	79,6230	0,0000	0,3028	0,2594	0,6115	80,7967	4,4601	0,0000	0,0000	0,2821	85,5389		
		заједничка својина	0,0000	0,0000	0,0000	0,0000	0,0000	0,0000	0,0000	0,0000	0,0000	0,0000	0,0000	0,0000	
		мешовита својина	0,0000	0,0000	0,0000	0,0000	0,0000	0,0000	0,0000	0,0000	0,0000	0,0000	0,0000	0,0000	
		Други облици својине	15,9201	0,0000	0,4215	0,0000	10,9173	27,2589	3,4781	0,2799	0,0703	31,0872			
		приватна својина	4458,1450	0,0000	25,6759	1,0260	1,3513	4486,1982	0,0000	0,8611	0,4583	4487,5176			
		Државна својина РС	1212,9013	0,0000	0,1961	0,0000	22,3608	1235,4582	0,0000	15,1681	0,1136	1250,7399			
		Државна својина СРЈ	0,0000	0,0000	0,0000	0,0000	0,0000	0,0000	0,0000	0,0000	0,0000	0,0000			
		друштвена својина	5,6003	0,0000	0,0000	0,0000	0,0000	5,6003	0,0000	0,0000	0,0064	5,6067			
		заједничка својина	0,0000	0,0000	0,0000	0,0000	0,0000	0,0000	0,0000	0,0000	0,0000	0,0000			
		мешовита својина	0,0000	0,0000	0,0000	0,0000	0,0000	0,0000	0,0000	0,0000	0,0000	0,0000			
3	ОРОМ	Други облици својине	24,9966	0,0000	0,4910	0,0000	25,4876	0,0000	0,0000	0,0000	25,4876				
		приватна својина	3179,4053	0,0000	24,5302	5,5671	6,8737	3216,3763	43,1111	4,3928	2,5417	3266,4219			
		Државна својина РС	156,9179	0,0000	3,6348	0,0000	0,8010	161,3537	382,1657	1,4658	0,3098	545,2950			
		Државна својина СРЈ	0,0000	0,0000	0,0000	0,0000	0,0000	0,0000	0,0000	0,0000	0,0000	0,0000			
		друштвена својина	6,5997	0,0000	0,7466	0,0000	0,4062	7,7525	0,0000	0,0000	0,0000	7,7525			
		заједничка својина	12,1191	0,0000	0,0000	0,0000	0,0000	12,1191	0,0000	0,0000	0,0000	12,1191			
		мешовита својина	0,0000	0,0000	0,0000	0,0000	0,0000	0,0000	0,0000	0,0000	0,0000	0,0000			
		4	ТРЕШЊЕВАЦ	друштвена својина	0,0000	0,0000	0,0000	0,0000	0,0000	0,0000	0,0000	0,0000	0,0000		
				заједничка својина	0,0000	0,0000	0,0000	0,0000	0,0000	0,0000	0,0000	0,0000	0,0000		
				мешовита својина	0,0000	0,0000	0,0000	0,0000	0,0000	0,0000	0,0000	0,0000	0,0000		
Други облици својине	0,0000			0,0000	0,0000	0,0000	0,0000	0,0000	0,0000	0,0000	0,0000				
приватна својина	0,0000			0,0000	0,0000	0,0000	0,0000	0,0000	0,0000	0,0000	0,0000				
Државна својина РС	0,0000			0,0000	0,0000	0,0000	0,0000	0,0000	0,0000	0,0000	0,0000				
Државна својина СРЈ	0,0000			0,0000	0,0000	0,0000	0,0000	0,0000	0,0000	0,0000	0,0000				
друштвена својина	0,0000			0,0000	0,0000	0,0000	0,0000	0,0000	0,0000	0,0000	0,0000				
заједничка својина	0,0000			0,0000	0,0000	0,0000	0,0000	0,0000	0,0000	0,0000	0,0000				
мешовита својина	0,0000			0,0000	0,0000	0,0000	0,0000	0,0000	0,0000	0,0000	0,0000				

5	ВЕЛЕБИТ	други облици својине	107,8606	0,0000	0,1618	0,0239	0,0000	108,0463	2,8754	94,1487	2,5049	207,5753	
		приватна својина	776,8043	0,0000	2,6040	0,0917	19,9158	799,4158	17,2560	0,3785	2,2861	819,3364	
		државна својина РС	37,5432	0,0000	0,0000	0,0000	8,7190	46,2622	148,7493	0,0000	1,4155	196,4270	
		државна својина СРЈ	0,0000	0,0000	0,0000	0,0000	0,0000	0,0000	0,0000	0,0000	0,0000	0,0000	
		друштвена својина	63,7404	0,0000	0,0000	0,0000	0,4016	64,1420	26,3065	0,0000	0,0000	0,0000	90,4485
		заједничка својина	0,0000	0,0000	0,0000	0,0000	0,0000	0,0000	0,0000	0,0000	0,0000	0,0000	0,0000
		мешовита својина	0,0000	0,0000	0,0000	0,0000	0,0000	0,0000	0,0000	0,0000	0,0000	0,0000	0,0000
		други облици својине	17,5853	0,0000	0,0000	0,0000	1,5305	19,1158	2,5684	0,0000	0,0000	0,0000	21,6842
		приватна својина	1704,1098	0,0000	0,1124	0,0000	119,9119	1824,1341	18,1608	7,0060	467,4722	2316,7731	
		државна својина РС	400,7615	0,0000	0,3200	0,0000	122,0001	523,0816	1561,1556	9,2625	10,1348	2103,6345	
		државна својина СРЈ	0,0000	0,0000	0,0000	0,0000	0,0000	0,0000	0,0000	0,0000	0,0000	0,0000	
		друштвена својина	127,4516	0,0000	0,0000	0,0000	2,2987	129,7503	1,5255	0,1228	0,8314	132,2300	
		заједничка својина	0,0000	0,0000	0,0000	0,0000	0,0000	0,0000	0,0000	0,0000	0,0000	0,0000	
мешовита својина	0,0000	0,0000	0,0000	0,0000	0,0000	0,0000	0,0000	0,0000	0,0000	0,0000			
други облици својине	3,3141	0,0000	0,0000	0,0000	1,6962	5,0103	0,0000	0,2482	5,4419	10,7004			
6	КАЊИЖА	приватна својина	2883,2377	3,0147	25,2492	20,9678	7,5275	2939,9969	192,4114	2,9736	16,5977	3151,9796	
		државна својина РС	39,4231	0,0000	0,0000	0,0000	25,9987	65,4218	937,0585	4,9168	86,2600	1093,6571	
		државна својина СРЈ	0,0000	0,0000	0,0000	0,0000	0,0000	0,0000	0,0000	0,0000	0,0000	0,0000	

7	МАРТОНОШ	Друштвена својина	80,8511	0,0000	0,0000	0,0000	0,0000	0,2121	81,0632	20,3068	4,5967	0,2302	106,1969	
		заједничка својина	0,0000	0,0000	0,0000	0,0000	0,0000	0,0000	0,0000	0,0000	0,0000	0,0000	0,0000	0,0000
		мешовита својина	0,0000	0,0000	0,0000	0,0000	0,0000	0,0000	0,0000	0,0000	0,0000	0,0000	0,0000	0,0000
		Други облици својине	136,0710	0,0000	0,2902	0,0000	0,9535	137,3147	67,2598	1,1278	0,0783	205,7806		
		Приватна својина	1293,9195	1,4825	2,2536	2,0031	66,3285	10,8947	0,3898	0,7007	1377,9724			
		Државна својина РС	111,0325	0,0000	0,0000	0,0000	3,2465	114,2791	7,8656	1,7947	126,9592			
		Државна својина СРЈ	0,0000	0,0000	0,0000	0,0000	0,0000	0,0000	0,0000	0,0000	0,0000	0,0000	0,0000	0,0000
		Друштвена својина	28,0352	0,0000	0,0000	0,0000	4,4822	32,5174	0,1615	0,0000	0,0000	0,0000	0,0000	32,6789
		заједничка својина	0,0000	0,0000	0,0000	0,0000	0,0000	0,0000	0,0000	0,0000	0,0000	0,0000	0,0000	0,0000
		мешовита својина	0,0000	0,0000	0,0000	0,0000	0,0000	0,0000	0,0000	0,0000	0,0000	0,0000	0,0000	0,0000
Други облици својине	14,2553	0,0000	0,0000	0,0000	0,0000	14,2553	0,0000	0,0000	0,0000	0,0000	0,0000	14,2553		
8	АДОРЈАН												7444,1348	

извор података - Републички Геодетски Завод

Табела 3. Површине пољопривредних култура земљишта по класама

култура	пољопривредно земљиште у ха							
	I	II	III	IV	V	VI	VII	VIII
њиве	1939,8911	4771,1642	9031,2541	5668,7569	2804,7971	1180,1663	42,7615	0,0000
вртови	1,3976	3,0996	0,0000	0,0000	0,0000	0,0000	0,0000	0,0000
вољњаци	191,6574	158,6799	22,9565	0,0144	0,0000	0,0000	0,0000	0,0000
виногради	63,2085	626,9882	245,8329	0,0000	0,6359	0,0000	0,0000	0,0000
ливаде	3,5976	153,0359	264,5391	993,5596	116,7097	1,9370	0,0000	0,0000
пашњаци	9,3622	501,5209	2080,7863	1341,5898	108,6341	0,0000	0,0000	0,0000
трстици-мочваре	175,9532	17,4278	14,1644	42,0010	0,1078	0,0000	0,0000	0,0000
УКУПНО	2385,0676	6231,9165	11659,5333	8045,9217	3030,8846	1182,1033	42,7615	0,0000
								32578,1885

ТАБЕЛА 4. ОДВОДЊАВАЊЕ

каналска мрежа		цтевна дренажа		УКУПНО у ха	
изграђено у ха	у функцији у ха	изграђено у ха	у функцији у ха	изграђено у ха	у функцији у ха
90,6000	90,6000	562,0000	215,0000	652,6000	305,6000

ТАБЕЛА 5. НАВОДЊАВАЊЕ

широкозахватне машине у ха	тифони у ха	кап по кап (миниорашавање) у ха	кишна крила у ха	остало у ха	УКУПНО у ха
188,8922	110,0000	25,0000	210,0000		533,8922

ТАБЕЛА 5. Побољшање квалитета пољопривредног земљишта и мелиорације ливада и пашњака

физичке мелиорације у ха	хемијске мелиорације у ха	биолошке мелиорације у ха	мелиорације ливада и пашњака у ха	остало у ха	УКУПНО у ха
			244,7358		244,7358

• извор података: подаци су сакупљени од:
 - Д.О.О. Д.Т.Д. "Сента" територијално-надлежног водопривредног предузећа
 - од власника уређаја за наводњавање

ТАБЕЛА 7 Корисници пољопривредног земљишта у државној својини

назив корисника и његова адреса	површина земљишта коју користи (ха)	исказано по катастарским општинама	исказано по катастарским општинама (ха)
Закупци по програму 2013. г.		К.О. Хоргош	9,1245
		К.О. Мале Пијаце	
		К.О. Трешњевац	
		К.О. Мартонош	
		К.О. Кањижа	2,0656
		К.О. Ором	
		К.О. Велебит	
Укупно	11,1901		11,1901
Закупци по програму 2014. г.		К.О. Хоргош	608,6067
		К.О. Мале Пијаце	128,0578
		К.О. Трешњевац	125,6396
		К.О. Мартонош	3,8983
		К.О. Кањижа	92,5918
		К.О. Ором	1156,9801
		К.О. Велебит	2,2157
		К.О. Адорјан	26,0466
Укупно	2144,0366		2144,0366
Дато на коришћење без накнаде	93,5027		93,5027
Враћени пашњаци селима на коришћење		К.О. Хоргош	435,2526
		К.О. Трешњевац	381,1753
		К.О. Велебит	147,9992
		К.О. Мале Пијаце	46,6613
		К.О. Кањижа	1561,1556
Укупно	2572,2440		2572,2440
	4820,9734		4820,9734

ТАБЕЛА 8. План прихода сопственог учешћа

извор средстава	(дин)
Пренета средства	34.570.845,69
Очекивана средства од закупа пољопривредног земљишта у државној својини по Програму 2014. из табеле 10в	17.026.370,15
Накнада од промена намене пољопривредног земљишта	250.000,00
Планирана средства од закупа пољопривредног земљишта у државној својини по Програму 2015.	2.000.000,00
Општински буџет за пољопривреду- за заштиту и уређење пољопривредног земљишта	7.551.184,06
УКУПНО	61.398.399,90

По средњем курсу евра на дан 25.02.2015. г.= 120,2381

ТАБЕЛА 9. Програм утврђивања радова на заштити, уређењу и коришћењу пољопривредног земљишта у 2015. години

намене улагања	површина у ha, број узорака	предрачунска вредност улагања (дин)	конструкција финансирања					
			сопствено учешће		други извори			
			(%)	(дин)	(%)	(дин)		
намене улагања								
одводњавање пољопривредног земљишта	350 ха	19.303.000,00	45	8.803.000,00	55	10.500.000,00		
комасација пољопривредног земљишта у к.о. Адорјан	2030 ха	8.992.000,00	45	4.046.400,00	55	4.945.600,00		
уређење атарских путева	31 км	20.000.000,00	100	20.000.000,00	0	0,00		
уређење атарских путева	126 ха	2.100.000,00	100	2.100.000,00	0	0,00		
мелиорација ливада и пашњака								
привођење намени коришћења								
пољопривредног земљишта у државној својини	33.6 ха	3.000.000,00	100	3.000.000,00	0	0,00		
I УРЕЂЕЊЕ ПОЉОПРИВРЕДНОГ ЗЕМЉИШТА		50.395.000,00		37.949.400,00		15.445.600,00		
рекултивација пољопривредног земљишта	60 ха	1.500.000,00	100	1.500.000,00	0	0,00		
уређење и опремање противградне службе	9 станица	1.646.000,00	100	1.646.000,00	0	0,00		
подизање ветрозаштитних појасева и пошумњавање	7 ха	3.700.000,00	100	3.700.000,00	0	0,00		
контрола плодности оорадивог пољопривредног земљишта (прве до пете класе), унетог минералног ђубрива у обрадиво пољопривредно земљиште	1500 узорака на територији свих 9 месних заједница	3.000.000,00	100	3.000.000,00	0	0,00		
уређење и опремање пољопривредне службе		5.765.000,00	90	5.196.000,00	10	569.000,00		
заштита од пољске штете	300 ха	3.000.000,00	100	3.000.000,00	0	0,00		
III ЗАШТИТА ПОЉОПРИВРЕДНОГ ЗЕМЉИШТА		18.611.000,00		18.042.000,00		569.000,00		
студијско- истраживачки радови који третирају проблематику земљишта (израда планова детаљних регулација, софтвер за заштиту од елементарних непогода, дигитализација карата итд)		4.977.000,00		4.977.000,00		0,00		
остало		429.999,90	100	429.999,90	0	0,00		
III СТУДИЈСКО-ИСТРАЖИВАЧКИ РАДОВИ КОЈИ ТРЕТИРАЈУ ПРОБЛЕМАТИКУ ЗЕМЉИШТА		5.406.999,90		5.406.999,90		0,00		
укупно(I+II+ III)		74.412.999,90		61.398.399,90		16.014.600,00		

ТАБЕЛА 96. Извештај о угрошеним средствима у 2014. години

намене улагања	предрачунска вредност улагања (дин)										конструкција финансирања						
	површина у ha, број узорака планирано		остварено		планирано програмом		предрачунска вредност		по фактури		сопствено учешће			други извори			
	2030 ха	2030 ха	2030 ха	2030 ха	16.677.777,77	2.714.234,60	2.714.234,60	2.714.234,60	2.714.234,60	планирано у дин.	у %	остварено у дин.	у %	планирано у дин.	у %	остварено у дин.	у %
	2030 ха	2030 ха	2030 ха	2030 ха	16.677.777,77	2.714.234,60	2.714.234,60	2.714.234,60	2.714.234,60	7.505.000,00	45	2.714.234,60	36,17%	9.172.777,77	55%		
Комасација пољопривредног земљишта у к.о. Адорјан	2030 ха	2030 ха	2030 ха	2030 ха	16.677.777,77	2.714.234,60	2.714.234,60	2.714.234,60	2.714.234,60	7.505.000,00	45	2.714.234,60	36,17%	9.172.777,77	55%		0,00%
Одводњавање и наводњавање пољопривредног земљишта	150 ха		25 ха		17.000.000,00	286.536,00	286.536,00	286.536,00	286.536,00	6.800.000,00	40	286.536,00	4,21%	10.200.000,00	0%		0,00%
Обележавање парцела државног земљишта	10 ха		102 ха		40.000,00					40.000,00	100	0,00	0,00%	0,00	0%		0,00%
Мелиорација пашњака	244,7358 ha		102 ха		4.200.000,00	2.000.000,00	2.000.000,00	2.000.000,00	2.000.000,00	2.100.000,00	50	1.000.000,00	47,62%	2.100.000,00	50%	1.000.000,00	47,62%
Уређење атарских путева	10 км		7 км		19.383.561,64	13.188.913,52	13.188.913,52	13.188.913,52	13.188.913,52	14.150.000,00	73	13.188.913,52	93,21%	5.233.561,64	0%		0,00%
ГУРЕБЕЊЕ ПОЉОПРИВРЕДНОГ ЗЕМЉИШТА					57.301.339,41	18.189.684,12	18.189.684,12	18.189.684,12	18.189.684,12	30.595.000,00		17.189.684,12	56,18	26.706.339,41		1.000.000,00	3,74%
Подизање и одржавање ветроштитних појасева	6 ха		6 ха		2.500.000,00	385.602,22	385.602,22	385.602,22	385.602,22	2.500.000,00	100	385.602,22	15,42%	0,00	0%		0,00%
Контрола плодности обрадивог пољопривредног земљишта	600 узорака	600 узорака	600 узорака	територија 9 месних заједница	1.200.000,00	1.199.995,20	1.199.995,20	1.199.995,20	1.199.995,20	1.200.000,00	100	1.199.995,20	100,00%	0,00	0%		0,00%
Уређење и опремање пољопривредне станице	9 станица				1.000.000,00					1.000.000,00	100	0,00	0,00%	0,00	0%		0,00%
II ЗАШТИТА ПОЉОПРИВРЕДНОГ ЗЕМЉИШТА					14.900.000,00	3.926.771,30	3.926.771,30	3.926.771,30	3.926.771,30	9.800.000,00		3.926.771,30	40,07	5.100.000,00			0,00%

Израда пројеката који третирају проблематику земљишта*		5.680.000,00			2.840.000,00	50	0,00	0,00%	2.840.000,00	0%		0,00%
остало: израда годишњег програма, израда пилот пројеката и карата, оглашавање надметања	16 карата и пилот пројекти, оглашавање у две новине	160.000,00	34.992,00	34.992,00	160.000,00	100	34.992,00	21,87%	0,00	0%		0,00%
ИСТРАЖИВАЧКИ РАДОВИ КОЈИ ТРЕТИРАЈУ ПРОБЛЕМАТИКУ		5.840.000,00	34.992,00	34.992,00	3.000.000,00		34.992,00	1,17%	2.840.000,00		0	0,00%
укупно (I+II+ III)		78.041.339,41	22.151.447,42	22.151.447,42	43.395.000,00		21.151.447,42	48,74%	34.646.339,41		1.000.000,00	2,89%

ТАБЕЛА 10а Извештај о уговорима о закупу пољопривредног земљишта у државној својини по програму 2012(3 година закупа)

редни број	назив правног/физичког лица	број уговора	Катастарска општина	период закупа (од-до)	површина (ха)	цена/ха (евро)	укупан износ годишње закупнине по уговору (евро)	очекивани приход општине-40%(евро)	средства обезбјеђења	
1	Сабо Ђезе	320-11-538/1-2012-14	Хоргош	2012-2015	10,534	20	211,07	84,43	депозит	
2	Ердељи Елемер	320-11-1629/37-2012-14	Хоргош	2012-2015	44,0234	20,5	902,48	360,99	депозит	
3	Ердељи Елемер	320-11-1629/45-2012-14	Хоргош	2012-2015	13,6650	20,5	280,13	112,05	депозит	
4	Дањи Јожеф	320-11-1629/56-2012-14	Хоргош	2012-2015	4,5764	82,01	375,31	150,12	депозит	
5	Герзин Сава	320-11-1629/67-2012-14	Мале Пијаце	2012-2015	2,3282	123	286,37	114,55	депозит	
6	Герзин Сава	320-11-1629/68-2012-14	Ором	2012-2015	0,6232	163,33	101,79	40,71	депозит	
7	Сабо Агоштон	320-11-1629/69-2012-14	Ором	2012-2015	0,4115	158,87	65,38	26,15	депозит	
8	Калман Јожеф	320-11-1629/70-2012-14	Ором	2012-2015	0,8332	158,87	132,37	52,95	депозит	
9	Дукаи Оливија	320-11-1629/71-2012-14	Ором	2012-2015	0,7475	164	122,59	49,04	депозит	
10	Ердељи Имре	320-11-1629/79-2012-14	Трешњевац	2012-2015	1,3562	46,13	62,56	25,02	депозит	
11	Каваи Ференц	320-11-1629/80-2012-14	Трешњевац	2012-2015	0,7129	153,75	109,61	43,84	депозит	
12	Кењереш Катица	320-11-1628/7-2012-14	Хоргош	2012-2015	14,4237	14,44	208,28	83,31	депозит	
13	"Агровојводина-комерцсервис" ДОО	320-11-1628/8-2012-14	Хоргош	2012-2015	28,9983	40,59	1.177,04	470,82	јемац	
14	Андер Ерика	320-11-1628/9-2012-14	Хоргош	2012-2015	21,0321	36,98	777,77	311,11	депозит	
15	Ненад Јарић	320-11-1628/16-2012-14	Хоргош	2012-2015	11,9233	40,59	483,97	193,59	депозит	
16	Ердељи Елемер	320-11-1628/39-2012-14	Хоргош	2012-2015	33,1080	125,05	4.140,16	1.656,06	хипотека	
17	Боршош Михаљ	320-11-1628/42-2012-14	Хоргош	2012-2015	0,3956	14,44	5,71	2,28	депозит	
18	Кењереш Катица	320-11-1628/46-2012-14	Хоргош	2012-2015	49,4018	18,93	935,18	374,07	депозит	
19	Калмар Ленард	320-11-1628/72-2012-14	Ором	2012-2015	2,5109	116,41	292,29	116,92	депозит	
20	Ненад Јарић	320-11-1628/74-2012-14	Ором	2012-2015	0,5379	111,92	60,20	24,08	депозит	
21	Фејеш Кристиан	320-11-1628/84-2012-14	Кањижа	2012-2015	64,6240	25,27	1.633,05	653,22	јемац	
22	Калман Миклош	320-11-1628/85-2012-14	Кањижа	2012-2015	97,4716	25,28	2.464,08	985,63	јемац	
23	Фејеш Кристиан	320-11-1628/86-2012-14	Кањижа	2012-2015	37,3049	14,44	538,68	215,47	јемац	
24	Фејеш Кристиан	320-11-1628/108-2012-14	Кањижа	2012-2015	3,2102	36,11	115,92	46,37	јемац	
25	Андер Ерика	320-11-1628/109-2012-14	Мартонош	2012-2015	1,9550	14,44	28,23	11,29	депозит	
26	Андер Ерика	320-11-1628/111-2012-14	Мартонош	2012-2015	5,6986	49,56	282,42	112,97	депозит	
27	Андер Ерика	320-11-1628/112-2012-14	Мартонош	2012-2015	8,4187	36,11	304,00	121,60	депозит	
28	Добо Роберт	320-11-1628/113-2012-14	Мартонош	2012-2015	5,4407	33,37	181,56	72,62	депозит	
УКУПНО							466,2862	16.278,19	6.511,27	
курс еура за израду табеле 25.02.2015.г. = 120,2381							0,00	40% у динарима	782.903,28	

ТАБЕЛА 106 Извештај о уговорима о закупу пољопривредног земљишта у државној својини по програму 2013 (3 година закупа)

редни број	назив правног/физичког лица	број уговора	Катастарска општина	период закупа (од-до)	површина (ха)	цена/ха (еуро)	укупан износ годишње закупнине по уговору (еуро)	оčekивани приход општине-40%(еуро)	средства обезбеђења
1	Повратарске задруге Хоргош	320-11-9197-/1- 2013-14	Хоргош	2013-2016	0,1144	90,29	10,33	4,13	Депозит
2	Урбан Габор	320-11-9197-/2- 2013-14	Хоргош	2013-2016	7,5516	30,22	228,24	91,30	Депозит
3	Повратарске задруге Хоргош	320-11-9197-/3- 2013-14	Хоргош	2013-2016	1,4585	90,24	131,61	52,64	Депозит
4	Телеки Даница	320-11-9197-/4- 2013-14	Кањижа	2013-2016	2,0656	35,05	72,39	28,96	Депозит
УКУПНО					11,1901	61,45	442,57	177,03	
курс еура за израду табеле 25.02.2015.г. = 120,2381						0,00	40% у динарима		21.285,47

ТАБЕЛА 10ц Извештај о уговорима о закупу пољопривредног земљишта у државној својини по програму 2014 (година закупа)

редни број	назив правног/физичког лица	број уговора	Катастарска општина	период закупа (од-до)	површина (ха)	цена/ха (евро)	укупан износ годишње закупине по уговору (евро)	очекивани приход општине-40%(евро)	средства обезбеђења
1	Агропрестиге ДОО	320-11-4064/1-2014-14	Хоргош	2014-2017	84,7842	125,63	10.651,36	4.260,55	БГ
2	Агропрестиге ДОО	320-11-4064/2-2014-14	Хоргош	2014-2017	35,6228	115,00	4.096,62	1.638,65	депозит
3	Агропрестиге ДОО	320-11-4064/3-2014-14	Хоргош	2014-2017	0,8932	94,89	84,76	33,90	депозит
4	Агропрестиге ДОО	320-11-4064/4-2014-14	Хоргош	2014-2017	0,9458	85,00	80,39	32,16	депозит
5	Агропрестиге ДОО	320-11-4064/5-2014-14	Хоргош	2014-2017	3,3295	73,76	245,58	98,23	депозит
6	Агропрестиге ДОО	320-11-4064/6-2014-14	Хоргош	2014-2017	3,4151	123,59	422,06	168,82	депозит
7	Агропрестиге ДОО	320-11-4064/7-2014-14	Хоргош	2014-2017	3,6805	127,00	467,42	186,97	депозит
8	Агропрестиге ДОО	320-11-4064/8-2014-14	Хоргош	2014-2017	3,2689	127,00	415,15	166,06	депозит
9	Агропрестиге ДОО	320-11-4064/9-2014-14	Хоргош	2014-2017	2,0949	127,00	266,05	106,42	депозит
10	Агропрестиге ДОО	320-11-4064/10-2014-14	Хоргош	2014-2017	178,9986	104,22	18.655,50	7.462,20	БГ
11	Агропрестиге ДОО	320-11-4064/11-2014-14	Хоргош	2014-2017	0,8750	103,97	90,97	36,39	депозит
12	Агропрестиге ДОО	320-11-4064/12-2014-14	Хоргош	2014-2017	67,1813	91,60	6.154,14	2.461,66	БГ
13	Агропрестиге ДОО	320-11-4064/13-2014-14	Хоргош	2014-2017	35,7945	85,00	3.042,53	1.217,01	депозит
14	Агропрестиге ДОО	320-11-4064/14-2014-14	Хоргош	2014-2017	6,7534	85,00	574,04	229,62	депозит
15	Агропрестиге ДОО	320-11-4064/15-2014-14	Хоргош	2014-2017	13,8284	115,00	1.590,27	636,11	депозит
16	Ендре Филеп	320-11-4064/16-2014-14	Мале Пијаце	2014-2017	0,7360	173,00	127,33	50,93	депозит
17	Ендре Филеп	320-11-4064/17-2014-14	Мале Пијаце	2014-2017	1,2438	173,00	215,18	86,07	депозит
18	Ендре Филеп	320-11-4064/18-2014-14	Мале Пијаце	2014-2017	14,6935	183,68	2.698,92	1.079,57	депозит
19	Ендре Филеп	320-11-4064/19-2014-14	Мале Пијаце	2014-2017	37,2059	173,00	6.436,62	2.574,65	депозит
20	Ендре Филеп	320-11-4064/20-2014-14	Мале Пијаце	2014-2017	1,4655	173,00	253,53	101,41	депозит
21	Ендре Филеп	320-11-4064/21-2014-14	Мале Пијаце	2014-2017	4,6111	171,39	790,29	316,12	депозит
22	Иштван Вајда	320-11-4064/22-2014-14	Трешњевац	2014-2017	14,8522	196,00	2.911,03	1.164,41	Ј
23	Клара Нађ	320-11-4064/23-2014-14	Кањжа	2014-2017	11,0296	150,00	1.654,44	661,78	депозит
24	Клара Нађ	320-11-4064/24-2014-14	Кањжа	2014-2017	25,2719	29,00	732,85	293,14	депозит
25	Клара Нађ	320-11-4064/25-2014-14	Кањжа	2014-2017	11,6930	150,00	1.753,95	701,58	депозит
26	Золтан Ковач	320-11-4064/26-2014-14	Мале Пијаце	2014-2017	23,0369	169,69	3.909,18	1.563,67	Ј
27	Золтан Ковач	320-11-4064/27-2014-14	Ором	2014-2017	47,6432	184,00	8.766,35	3.506,54	Ј
28	Габор Урбан	320-11-4064/28-2014-14	Хоргош	2014-2017	15,0537	95,35	1.435,39	574,16	депозит
29	Габор Урбан	320-11-4064/29-2014-14	Хоргош	2014-2017	37,9519	31,14	1.181,99	472,80	депозит
30	Левенте Боршош	320-11-4064/30-2014-14	Ором	2014-2017	51,6444	189,23	9.772,59	3.909,04	Ј
31	Левенте Боршош	320-11-4064/31-2014-14	Ором	2014-2017	22,0000	184,00	4.048,00	1.619,20	Ј
32	Кароль Конц	320-11-4064/32-2014-14	Трешњевац	2014-2017	13,1269	196,00	2.572,87	1.029,15	депозит
33	Кароль Конц	320-11-4064/33-2014-14	Ором	2014-2017	13,0000	184,00	2.392,00	956,80	депозит
34	Кароль Конц	320-11-4064/34-2014-14	Ором	2014-2017	150,00	150,00	1.321,79	528,52	депозит

35	Ференц Кањо	320-11-4064/35-2014-14	Трешњевац	2014-2017	16,0000	196,00	3.136,00	1.254,40	Депозит
36	Ференц Кањо	320-11-4064/36-2014-14	Трешњевац	2014-2017	24,5314	196,00	4.808,15	1.923,26	Депозит
37	Ференц Кањо	320-11-4064/37-2014-14	Кањича	2014-2017	14,7022	18,00	264,64	105,86	Депозит
38	Ференц Кањо	320-11-4064/38-2014-14	Кањича	2014-2017	1,0786	150,00	161,79	64,72	Депозит
39	Ђезе Сабо	320-11-4064/39-2014-14	Хоргош	2014-2017	15,9243	38,85	618,65	247,46	Депозит
40	Ђезе Сабо	320-11-4064/40-2014-14	Мартонош	2014-2017	0,2941	85,01	25,00	10,00	Депозит
41	Ђезе Сабо	320-11-4064/41-2014-14	Мале Пијаче	2014-2017	10,5808	163,80	1.733,14	693,26	Депозит
42	Ђезе Сабо	320-11-4064/42-2014-14	Мале Пијаче	2014-2017	34,4843	173,00	5.965,78	2.386,31	БГ
43	Ференц Ческо	320-11-4064/43-2014-14	Ором	2014-2017	14,0139	184,99	2.592,40	1.036,96	Депозит
44	Ференц Ческо	320-11-4064/44-2014-14	Адорјан	2014-2017	4,1966	23,00	96,52	38,61	Депозит
45	Ференц Ческо	320-11-4064/45-2014-14	Адорјан	2014-2017	3,5442	92,00	326,07	130,43	Депозит
46	Ференц Ческо	320-11-4064/46-2014-14	Адорјан	2014-2017	8,9412	23,00	205,65	82,26	Депозит
47	Ференц Ческо	320-11-4064/47-2014-14	Адорјан	2014-2017	9,3646	115,00	1.076,93	430,77	Депозит
48	Каролина Сел	320-11-4064/48-2014-14	Трешњевац	2014-2017	16,0000	196,00	3.136,00	1.254,40	Депозит
49	Каролина Сел	320-11-4064/49-2014-14	Трешњевац	2014-2017	28,1895	191,85	5.408,26	2.163,30	Депозит
50	Каролина Сел	320-11-4064/50-2014-14	Трешњевац	2014-2017	12,9396	196,00	2.536,16	1.014,46	Депозит
51	Њиш Иштван	320-11-5317/1-2014-14	Хоргош	2014-2017	3,4015	108,78	370,02	148,01	Депозит
52	Агропрстиге доо	320-11-5317/2-2014-14	Хоргош	2014-2017	0,3809	146,86	55,94	22,38	Депозит
53	Санисло Норберт	320-11-5317/3-2014-14	Хоргош	2014-2017	33,8197	83,26	2.815,83	1.126,33	Ј
54	Агропрстиге доо	320-11-5317/4-2014-14	Хоргош	2014-2017	18,4596	89,12	1.645,12	658,05	Депозит
55	Агропрстиге доо	320-11-5317/5-2014-14	Хоргош	2014-2017	1,9608	109,19	214,10	85,64	Депозит
56	Агропрстиге доо	320-11-5317/6-2014-14	Хоргош	2014-2017	32,8435	108,77	3.572,39	1.428,96	Депозит
57	Иштван Макара	320-11-5317/7-2014-14	Хоргош	2014-2017	5,4494	112,96	615,56	246,22	Депозит
58	Торнаи Золтан	320-11-5317/8-2014-14	Хоргош	2014-2017	2,6916	73,21	197,05	78,82	Депозит
59	Балог Бата Јохана	320-11-5317/9-2014-14	Ором	2014-2017	1,3897	200,41	278,51	111,40	Депозит
60	Енике Попић	320-11-5317/10-2014-14	Ором	2014-2017	0,5284	211,70	111,86	44,74	Депозит
61	Боршош Атила	320-11-5317/11-2014-14	Ором	2014-2017	0,6237	197,88	123,42	49,37	Депозит
62	Немеш Ђула	320-11-5317/12-2014-14	Ором	2014-2017	16,7910	202,08	3.393,13	1.357,25	Депозит
63	Магоши Иштван	320-11-5317/13-2014-14	Ором	2014-2017	14,0805	202,07	2.845,25	1.138,10	Депозит
64	Ђулаш Јанош	320-11-5317/14-2014-14	Ором	2014-2017	23,0000	202,08	4.647,84	1.859,14	Депозит
65	Капоста Рожа	320-11-5317/15-2014-14	Ором	2014-2017	25,0000	209,60	5.240,00	2.096,00	Ј
66	Милутиновић Атила	320-11-5317/16-2014-14	Ором	2014-2017	25,0000	218,40	5.460,00	2.184,00	Ј
67	Капоста Адолф	320-11-5317/17-2014-14	Ором	2014-2017	25,0000	202,07	5.051,75	2.020,70	Ј
68	Конц Ђула	320-11-5317/18-2014-14	Ором	2014-2017	25,0000	202,08	5.052,00	2.020,80	Ј
69	Њилаш Иштван	320-11-5317/19-2014-14	Ором	2014-2017	36,0000	202,07	7.274,52	2.909,81	Депозит
70	Лощоњц Золтан	320-11-5317/20-2014-14	Ором	2014-2017	37,4143	202,08	7.560,68	3.024,27	Ј
71	Мадар Андор	320-11-5317/21-2014-14	Ором	2014-2017	1,7982	216,72	389,71	155,88	Ј
72	Ђукаи Ана	320-11-5317/22-2014-14	Ором	2014-2017	0,4246	197,88	84,02	33,61	Депозит
73	Фејеш Ђерђ	320-11-5317/23-2014-14	Ором	2014-2017	5,0034	204,17	1.021,54	408,62	Ј
74	Јухас Ференц	320-11-5317/24-2014-14	Ором	2014-2017	6,9863	210,44	1.470,20	588,08	Ј
75	Кермеци Тибор	320-11-5317/25-2014-14	Ором	2014-2017	19,8539	193,71	3.845,90	1.538,36	Депозит
76	Мадар Андор	320-11-5317/26-2014-14	Ором	2014-2017	2,4467	197,89	484,18	193,67	Ј

77	Сабо Агоштон	320-11-5317/27-2014-14	Ором	2014-2017	0,7007	217,98	152,74	61,10	Депозит
78	Јухас Ференц	320-11-5317/28-2014-14	Ором	2014-2017	19,6426	214,21	4.207,64	1.683,06	Ј
79	Ковач Ференц	320-11-5317/29-2014-14	Ором	2014-2017	19,0000	217,97	4.141,43	1.656,57	Депозит
80	Поша Жолт	320-11-5317/30-2014-14	Ором	2014-2017	20,0000	219,23	4.384,60	1.753,84	Депозит
81	Калмар Ленард	320-11-5317/31-2014-14	Ором	2014-2017	20,0000	222,16	4.443,20	1.777,28	Ј
82	Нађ Золтан	320-11-5317/32-2014-14	Ором	2014-2017	20,0000	222,16	4.443,20	1.777,28	Ј
83	Мелкути Карољ	320-11-5317/33-2014-14	Ором	2014-2017	20,0000	222,16	4.443,20	1.777,28	Депозит
84	Балог Бата Јохана	320-11-5317/34-2014-14	Ором	2014-2017	20,0000	202,08	4.041,60	1.616,64	Депозит
85	Мадар Андор	320-11-5317/35-2014-14	Ором	2014-2017	20,0000	202,08	4.041,60	1.616,64	Ј
86	Сабо Ласло	320-11-5317/36-2014-14	Ором	2014-2017	19,7241	203,33	4.010,50	1.604,20	Ј
87	Сабо Ласло	320-11-5317/37-2014-14	Ором	2014-2017	20,0000	202,08	4.041,60	1.616,64	Ј
88	Вајда Золтан	320-11-5317/38-2014-14	Ором	2014-2017	25,0000	222,16	5.554,00	2.221,60	Ј
89	Бенек Тибор	320-11-5317/39-2014-14	Ором	2014-2017	25,0000	212,53	5.313,25	2.125,30	Депозит
90	Конц Ђула	320-11-5317/40-2014-14	Ором	2014-2017	25,0000	202,08	5.052,00	2.020,80	Ј
91	Жолдош Роберт	320-11-5317/41-2014-14	Ором	2014-2017	25,0000	202,07	5.051,75	2.020,70	Депозит
92	Хусак Илдико	320-11-5317/42-2014-14	Ором	2014-2017	25,0000	202,08	5.052,00	2.020,80	Депозит
93	Бата Балинт	320-11-5317/43-2014-14	Ором	2014-2017	25,0000	202,07	5.051,75	2.020,70	Ј
94	Немеш Ђула	320-11-5317/44-2014-14	Ором	2014-2017	39,0000	202,08	7.881,12	3.152,45	Депозит
95	Вајда Атила	320-11-5317/45-2014-14	Ором	2014-2017	23,0000	202,07	4.647,61	1.859,04	Ј
96	Вајда Атила	320-11-5317/46-2014-14	Ором	2014-2017	27,0000	202,08	5.456,16	2.182,46	Ј
97	Вајда Атила	320-11-5317/47-2014-14	Ором	2014-2017	28,0000	202,07	5.657,96	2.263,18	Ј
98	Ремете Андор	320-11-5317/48-2014-14	Ором	2014-2017	25,0000	202,08	5.052,00	2.020,80	Депозит
99	Ремете Ласло	320-11-5317/49-2014-14	Ором	2014-2017	25,0000	202,07	5.051,75	2.020,70	Ј
100	Боршош Атила	320-11-5317/50-2014-14	Ором	2014-2017	17,9223	222,16	3.981,62	1.592,65	Ј
101	Боршош Каролина	320-11-5317/51-2014-14	Ором	2014-2017	25,0000	222,16	5.554,00	2.221,60	Ј
102	Боршош Каролина	320-11-5317/52-2014-14	Ором	2014-2017	25,0000	222,16	5.554,00	2.221,60	Ј
103	Лошонц Тамаш	320-11-5317/53-2014-14	Ором	2014-2017	23,7161	222,16	5.268,77	2.107,51	Депозит
104	Калмар Золтан	320-11-5317/54-2014-14	Ором	2014-2017	26,0000	215,89	5.613,14	2.245,26	Ј
105	Енике Полић	320-11-5317/55-2014-14	Ором	2014-2017	27,1266	202,07	5.481,47	2.192,59	Депозит
106	Ческо Рафаел	320-11-5317/56-2014-14	Ором	2014-2017	32,0467	202,08	6.476,00	2.590,40	Депозит
107	Кермеци Жолт	320-11-5317/57-2014-14	Ором	2014-2017	32,4588	198,31	6.436,90	2.574,76	Депозит
108	Габор Габор	320-11-5317/58-2014-14	Ором	2014-2017	17,0000	202,07	3.435,19	1.374,08	Депозит
109	Фејеш Кристијан	320-11-5317/59-2014-14	Кањика	2014-2017	1,3865	167,35	232,03	92,81	Ј
110	Фејеш Кристијан	320-11-5317/60-2014-14	Кањика	2014-2017	3,8175	158,57	605,34	242,14	Ј
111	Фејеш Кристијан	320-11-5317/64-2014-14	Кањика	2014-2017	4,4572	162,75	725,41	290,16	Ј
112	Калман Жолт	320-11-5317/65-2014-14	Кањика	2014-2017	10,3467	162,75	1.683,93	673,57	Ј
113	З.З. "Паприка"	320-11-5317/66-2014-14	Мартонош	2014-2017	3,6042	19,66	70,86	28,34	Депозит
114	Кнежевић Едит	320-11-5317/67-2014-14	ХОРГОШ	2014-2015	2,0244	95,58	193,49		УПЛ
115	Кењереш Катица	320-11-5317/68-2014-14	ХОРГОШ	2014-2015	17,9944	58,62	1.054,83		УПЛ
116	Агровоједина Комерцсервис доо	320-11-5317/69-2014-14	ХОРГОШ	2014-2015	3,3549	61,51	206,36		УПЛ
117	Агровоједина Комерцсервис доо	320-11-5317/70-2014-14	ХОРГОШ	2014-2015	2,1958	61,51	135,06		УПЛ
				2014-2015	7,3957	61,51	146,71		УПЛ

119	Агровојводина Комерцсервис доо	320-11-5317/72-2014-14	ХОРГОШ	2014-2015	2,3726	61,51	145,94	УПЛ
120	Агровојводина Комерцсервис доо	320-11-5317/73-2014-14	ХОРГОШ	2014-2015	2,0895	61,51	128,53	УПЛ
121	Агровојводина Комерцсервис доо	320-11-5317/74-2014-14	ХОРГОШ	2014-2015	2,2184	61,51	136,45	УПЛ
122	Агровојводина Комерцсервис доо	320-11-5317/75-2014-14	ХОРГОШ	2014-2015	2,2600	61,51	139,01	УПЛ
123	Агровојводина Комерцсервис доо	320-11-5317/76-2014-14	ХОРГОШ	2014-2015	2,1008	61,51	129,22	УПЛ
124	Агровојводина Комерцсервис доо	320-11-5317/77-2014-14	ХОРГОШ	2014-2015	2,1484	61,51	132,15	УПЛ
125	Агровојводина Комерцсервис доо	320-11-5317/78-2014-14	ХОРГОШ	2014-2015	3,3819	61,51	208,02	УПЛ
126	Агровојводина Комерцсервис доо	320-11-5317/79-2014-14	ХОРГОШ	2014-2015	4,2393	65,84	279,12	УПЛ
127	Агровојводина Комерцсервис доо	320-11-5317/80-2014-14	ХОРГОШ	2014-2015	9,6514	61,51	593,66	УПЛ
128	Мељкути Карољ	320-11-5317/81-2014-14	МАЛЕ ПИАЦЕ	2014-2015	5,1919	292,65	1.519,41	УПЛ
129	Фејеш Тибор	320-11-5317/82-2014-14	ОРОМ	2014-2015	3,2619	150,45	490,75	УПЛ
130	Фабијан Димишко	320-11-5317/83-2014-14	ОРОМ	2014-2015	3,5291	150,45	530,95	УПЛ
131	Боршош Чаба	320-11-5317/84-2014-14	ОРОМ	2014-2015	15,0000	413,35	6.200,25	УПЛ
132	Боршош Чаба	320-11-5317/85-2014-14	ТРЕШЊЕВАЦ	2014-2015	11,0000	438,93	4.828,23	УПЛ
133	Поша Жолт	320-11-5317/86-2014-14	ВЕЛЕБИТ	2014-2015	2,2157	70,95	157,20	УПЛ
134	Шкрбић Драган	320-11-5317/87-2014-14	КАЊИЖА	2014-2015	0,6428	82,02	52,72	УПЛ
135	Хајдер Милорад	320-11-5317/88-2014-14	КАЊИЖА	2014-2015	0,3145	116,09	36,51	УПЛ
136	Сокол Золтан	320-11-5317/89-2014-14	КАЊИЖА	2014-2015	2,5890	28,01	72,52	УПЛ
137	Добрић Гизела	320-11-5317/90-2014-14	КАЊИЖА	2014-2015	2,5947	105,98	274,99	УПЛ
138	Балаж Едина	320-11-5317/91-2014-14	КАЊИЖА	2014-2015	3,4544	109,44	378,05	УПЛ
139	Бохата Ибоља	320-11-5317/92-2014-14	КАЊИЖА	2014-2015	6,5993	32,05	211,51	УПЛ
140	Калман Жолт	320-11-5317/93-2014-14	КАЊИЖА	2014-2015	34,8270	113,86	3.965,40	УПЛ
141	Немеш Ђула	320-11-5317/94-2014-14	КАЊИЖА	2014-2015	10,3468	109,73	1.135,35	УПЛ
УКУПНО						153,04	377.496,01	141.605,45
				курс еура за израду табеле 25.02.2015.г.				
				површина која остаје у закупу је:				
				2.142,6172 ха				
				40% у динарима				17.026.370,15

ТАБЕЛА 10м Извештај о уговорима о коришћењу без накнаде пољопривредног земљишта у државној својини

редни број	назив корисника	број уговора	намена	период коришћења (од-до)	Катастарска општина	површина (ха)	укупна површина (ха)
1	ПТСЦ "Беседеш Јожеф" Кањижа	320-11-539/1-2012-14	Пољопривредна производња	2012-2017	Кањижа	93,5027	93,5027
УКУПНО							93,5027

ТАБЕЛА 15 Преглед груписаних јавних надметања

КО	потес	број листа непокретности	број јавног над- метања	број ката- старске парцеле	култура и лиса	површ. парцеле (ха)	површина државног удела (ха)	напомена
Хоргош	МАЛИ КУНТО	1943	1	9340	пашњак 3.	2,2076	2,2076	
укупно			1			2,2076	2,2076	
Хоргош	ВЕЛИКИ РИТ	2176	2	8031	њива 3.	1,0840	1,0840	
укупно			2			1,0840	1,0840	
Хоргош	ВЕЛИКИ РИТ	1943	3	7578	њива 3.	0,9404	0,9404	
укупно			3			0,9404	0,9404	
Хоргош	МАЛИ ХОРГОШ, СВЕТИ ПЕТАР	2176	4	9902	њива 5.	7,2221	7,2221	
Хоргош	МАЛИ ХОРГОШ, СВЕТИ ПЕТАР	2176	4	9991/1	њива 5.	6,8524	6,8524	
Хоргош	МАЛИ ХОРГОШ, СВЕТИ ПЕТАР	2176	4	9993/2	њива 5.	0,9869	0,9869	
Хоргош	МАЛИ ХОРГОШ, СВЕТИ ПЕТАР	2176	4	3649/1	њива 2.	3,4530	3,4530	
укупно			4			18,5144	18,5144	
Хоргош	МАЛИ ХОРГОШ	2176	5	9910	њива 5.	6,0694	6,0694	
Хоргош	МАЛИ ХОРГОШ	2176	5	9911	ливада 4.	0,0904	0,0904	
Хоргош	МАЛИ ХОРГОШ	2176	5	9913	ливада 4.	0,4834	0,4834	
Хоргош	МАЛИ ХОРГОШ	2176	5	9914	њива 5.	7,0534	7,0534	
Хоргош	МАЛИ ХОРГОШ	2176	5	9915	ливада 3.	2,5050	2,5050	
Хоргош	МАЛИ ХОРГОШ	2176	5	9916	ливада 3.	0,8856	0,8856	
Хоргош	МАЛИ ХОРГОШ	2176	5	9917/1	њива 5.	14,5633	14,5633	
Хоргош	МАЛИ ХОРГОШ	2176	5	9918	њива 5.	1,0905	1,0905	
Хоргош	МАЛИ ХОРГОШ	2176	5	9986/1	њива 5.	0,2114	0,2114	
Хоргош	МАЛИ ХОРГОШ	2176	5	9989/1	ливада 4.	0,8445	0,8445	
укупно			5			33,7969	33,7969	
Хоргош	МАЛИ ХОРГОШ, СЕЛЕВЕЊ	2176	6	10028	виноград 2.	0,9840	0,9840	
Хоргош	МАЛИ ХОРГОШ, СЕЛЕВЕЊ	2176	6	10030	виноград 2.	0,1635	0,1635	
Хоргош	МАЛИ ХОРГОШ, СЕЛЕВЕЊ	2176	6	10032	виноград 2.	0,0681	0,0681	
Хоргош	МАЛИ ХОРГОШ, СЕЛЕВЕЊ	2176	6	10034	виноград 2.	0,0681	0,0681	
Хоргош	МАЛИ ХОРГОШ, СЕЛЕВЕЊ	2176	6	10036	виноград 2.	0,0698	0,0698	
Хоргош	МАЛИ ХОРГОШ, СЕЛЕВЕЊ	2176	6	10039	ливада 4.	0,4505	0,4505	
Хоргош	МАЛИ ХОРГОШ, СЕЛЕВЕЊ	2176	6	10040	виноград 2.	1,2972	1,2972	
Хоргош	МАЛИ ХОРГОШ, СЕЛЕВЕЊ	2176	6	10041	виноград 2.	0,0323	0,0323	
Хоргош	МАЛИ ХОРГОШ, СЕЛЕВЕЊ	2176	6	10042	виноград 2.	3,0973	3,0973	
Хоргош	МАЛИ ХОРГОШ, СЕЛЕВЕЊ	2176	6	10043	виноград 2.	0,0867	0,0867	
Хоргош	МАЛИ ХОРГОШ, СЕЛЕВЕЊ	2176	6	10045	виноград 2.	1,2573	1,2573	
Хоргош	МАЛИ ХОРГОШ, СЕЛЕВЕЊ	2176	6	10046	виноград 2.	0,0260	0,0260	
Хоргош	МАЛИ ХОРГОШ, СЕЛЕВЕЊ	2176	6	10047	виноград 2.	0,9368	0,9368	
Хоргош	МАЛИ ХОРГОШ, СЕЛЕВЕЊ	2176	6	10048	виноград 2.	0,0268	0,0268	
Хоргош	МАЛИ ХОРГОШ, СЕЛЕВЕЊ	2176	6	10049	виноград 2.	0,9296	0,9296	
Хоргош	МАЛИ ХОРГОШ, СЕЛЕВЕЊ	2176	6	10050	виноград 2.	0,0248	0,0248	
Хоргош	МАЛИ ХОРГОШ, СЕЛЕВЕЊ	2176	6	10051	виноград 2.	0,9474	0,9474	
Хоргош	МАЛИ ХОРГОШ, СЕЛЕВЕЊ	2176	6	10052	виноград 2.	0,0264	0,0264	
Хоргош	МАЛИ ХОРГОШ, СЕЛЕВЕЊ	2176	6	10053	виноград 2.	0,9333	0,9333	
укупно			6			11,4259	11,4259	
Хоргош	СЕЛЕВЕЊ, МАЛИ ХОРГОШ	2176	7	10055	виноград 2.	0,7000	0,7000	
Хоргош	СЕЛЕВЕЊ, МАЛИ ХОРГОШ	2176	7	10056/1	њива 5.	2,5352	2,5352	
Хоргош	СЕЛЕВЕЊ, МАЛИ ХОРГОШ	2176	7	10057/1	виноград 2.	0,1197	0,1197	
Хоргош	СЕЛЕВЕЊ, МАЛИ ХОРГОШ	2176	7	10058	виноград 2.	1,0282	1,0282	
Хоргош	СЕЛЕВЕЊ, МАЛИ ХОРГОШ	2176	7	10059	виноград 2.	0,0234	0,0234	
Хоргош	СЕЛЕВЕЊ, МАЛИ ХОРГОШ	2176	7	10060	виноград 2.	1,1195	1,1195	
Хоргош	СЕЛЕВЕЊ, МАЛИ ХОРГОШ	2176	7	10061	виноград 2.	0,0247	0,0247	
Хоргош	СЕЛЕВЕЊ, МАЛИ ХОРГОШ	2176	7	10062	виноград 2.	1,1595	1,1595	
Хоргош	СЕЛЕВЕЊ, МАЛИ ХОРГОШ	2176	7	10063	виноград 2.	0,0236	0,0236	
Хоргош	СЕЛЕВЕЊ, МАЛИ ХОРГОШ	2176	7	10064	виноград 2.	1,1774	1,1774	
Хоргош	СЕЛЕВЕЊ, МАЛИ ХОРГОШ	2176	7	10065	виноград 2.	0,0247	0,0247	
Хоргош	СЕЛЕВЕЊ, МАЛИ ХОРГОШ	2176	7	10066	виноград 2.	1,1176	1,1176	
Хоргош	СЕЛЕВЕЊ, МАЛИ ХОРГОШ	2176	7	10067	виноград 2.	0,0246	0,0246	
Хоргош	СЕЛЕВЕЊ, МАЛИ ХОРГОШ	2176	7	10068	виноград 2.	1,1084	1,1084	
Хоргош	СЕЛЕВЕЊ, МАЛИ ХОРГОШ	2176	7	10069	виноград 2.	0,1220	0,1220	
Хоргош	СЕЛЕВЕЊ, МАЛИ ХОРГОШ	2176	7	10070	виноград 2.	0,9904	0,9904	
Хоргош	СЕЛЕВЕЊ, МАЛИ ХОРГОШ	2176	7	10071	виноград 2.	0,0222	0,0222	
Хоргош	СЕЛЕВЕЊ, МАЛИ ХОРГОШ	2176	7	10072	виноград 2.	1,0547	1,0547	
Хоргош	СЕЛЕВЕЊ, МАЛИ ХОРГОШ	2176	7	10073	виноград 2.	0,0222	0,0222	
Хоргош	СЕЛЕВЕЊ, МАЛИ ХОРГОШ	2176	7	10074	виноград 2.	1,0822	1,0822	
Хоргош	СЕЛЕВЕЊ, МАЛИ ХОРГОШ	2176	7	10075	виноград 2.	0,0222	0,0222	
Хоргош	СЕЛЕВЕЊ, МАЛИ ХОРГОШ	2176	7	10076	виноград 2.	1,0918	1,0918	
Хоргош	СЕЛЕВЕЊ, МАЛИ ХОРГОШ	2176	7	10077	виноград 2.	0,0222	0,0222	
Хоргош	СЕЛЕВЕЊ, МАЛИ ХОРГОШ	2176	7	10078	виноград 2.	1,0582	1,0582	
Хоргош	СЕЛЕВЕЊ, МАЛИ ХОРГОШ	2176	7	10079	виноград 2.	0,0224	0,0224	
Хоргош	СЕЛЕВЕЊ, МАЛИ ХОРГОШ	2176	7	10080	виноград 2.	1,0636	1,0636	
Хоргош	СЕЛЕВЕЊ, МАЛИ ХОРГОШ	2176	7	10081	виноград 2.	0,1158	0,1158	
Хоргош	СЕЛЕВЕЊ, МАЛИ ХОРГОШ	2176	7	10082	виноград 2.	1,0072	1,0072	

Хоргош	СЕЛЕВЕЊ, МАЛИ ХОРГОШ	2476	7	10083	виноград 2.	0,0222	0,0222	
Хоргош	СЕЛЕВЕЊ, МАЛИ ХОРГОШ	2176	7	10084	виноград 2.	1,0492	1,0492	
Хоргош	СЕЛЕВЕЊ, МАЛИ ХОРГОШ	2176	7	10085	виноград 2.	0,0222	0,0222	
Хоргош	СЕЛЕВЕЊ, МАЛИ ХОРГОШ	2176	7	10086/1	виноград 2.	1,0641	1,0641	
Хоргош	СЕЛЕВЕЊ, МАЛИ ХОРГОШ	2176	7	10087/1	виноград 2.	0,0210	0,0210	
Хоргош	СЕЛЕВЕЊ, МАЛИ ХОРГОШ	2176	7	10088/1	виноград 2.	1,0400	1,0400	
Хоргош	СЕЛЕВЕЊ, МАЛИ ХОРГОШ	2176	7	10089	виноград 2.	0,0233	0,0233	
Хоргош	СЕЛЕВЕЊ, МАЛИ ХОРГОШ	2176	7	10090	виноград 2.	1,0529	1,0529	
Хоргош	СЕЛЕВЕЊ, МАЛИ ХОРГОШ	2176	7	10091	виноград 2.	0,0223	0,0223	
Хоргош	СЕЛЕВЕЊ, МАЛИ ХОРГОШ	2176	7	10092	виноград 2.	1,0650	1,0650	
Хоргош	СЕЛЕВЕЊ, МАЛИ ХОРГОШ	2176	7	10093/1	виноград 2.	0,0446	0,0446	
Хоргош	СЕЛЕВЕЊ, МАЛИ ХОРГОШ	2176	7	10093/2	виноград 2.	0,0395	0,0395	
Хоргош	СЕЛЕВЕЊ, МАЛИ ХОРГОШ	2176	7	10094/1	виноград 2.	0,2252	0,2252	
Хоргош	СЕЛЕВЕЊ, МАЛИ ХОРГОШ	2176	7	10095/1	виноград 2.	0,0080	0,0080	
Хоргош	СЕЛЕВЕЊ, МАЛИ ХОРГОШ	2176	7	10096/1	виноград 2.	0,2783	0,2783	
Хоргош	СЕЛЕВЕЊ, МАЛИ ХОРГОШ	2176	7	10097/2	виноград 2.	0,0025	0,0025	
Хоргош	СЕЛЕВЕЊ, МАЛИ ХОРГОШ	2176	7	10098/1	виноград 2.	0,0263	0,0263	
Хоргош	СЕЛЕВЕЊ, МАЛИ ХОРГОШ	2176	7	10101/2	виноград 2.	0,0001	0,0001	
Хоргош	СЕЛЕВЕЊ, МАЛИ ХОРГОШ	2176	7	10102/1	виноград 2.	0,1944	0,1944	
Хоргош	СЕЛЕВЕЊ, МАЛИ ХОРГОШ	2176	7	10103/1	виноград 2.	0,0065	0,0065	
Хоргош	СЕЛЕВЕЊ, МАЛИ ХОРГОШ	2176	7	10104/1	виноград 2.	0,3332	0,3332	
Хоргош	СЕЛЕВЕЊ, МАЛИ ХОРГОШ	2176	7	10105/1	виноград 2.	0,0831	0,0831	
Хоргош	СЕЛЕВЕЊ, МАЛИ ХОРГОШ	2176	7	10127	њива 4.	0,6891	0,6891	
Хоргош	СЕЛЕВЕЊ, МАЛИ ХОРГОШ	2176	7	10130	њива 4.	0,6300	0,6300	
Хоргош	СЕЛЕВЕЊ, МАЛИ ХОРГОШ	2176	7	10106/1	њива 5.	2,9202	2,9202	
укупно			7			28,7468	28,7468	
Хоргош	МАЛИ ХОРГОШ, СЕЛЕВЕЊ	2176	8	10109/1	ливада 4.	1,4248	1,4248	
Хоргош	МАЛИ ХОРГОШ, СЕЛЕВЕЊ	2176	8	10113/1	ливада 4.	0,2913	0,2913	
Хоргош	МАЛИ ХОРГОШ, СЕЛЕВЕЊ	2176	8	10126	ливада 4.	0,2206	0,2206	
Хоргош	МАЛИ ХОРГОШ, СЕЛЕВЕЊ	2176	8	10131	ливада 4.	1,2087	1,2087	
Хоргош	МАЛИ ХОРГОШ, СЕЛЕВЕЊ	2176	8	10134/1	ливада 4.	2,0113	2,0113	
Хоргош	МАЛИ ХОРГОШ, СЕЛЕВЕЊ	2176	8	10136	ливада 4.	7,5454	7,5454	
укупно			8			12,7021	12,7021	
Хоргош	СЕЛЕВЕЊ	2176	9	6207	трстик и мочв. 1.	3,4712	3,4712	
Хоргош	СЕЛЕВЕЊ	2176	9	6208	њива 5.	21,4866	21,4866	
Хоргош	СЕЛЕВЕЊ	2176	9	6211	њива 5.	1,7900	1,7900	
Хоргош	СЕЛЕВЕЊ	2176	9	6211	њива 6.	5,2176	5,2176	
Хоргош	СЕЛЕВЕЊ	2176	9	6214	њива 5.	0,5041	0,5041	
укупно			9			32,4695	32,4695	
Хоргош	СЕЛЕВЕЊ	2176	10	6261	њива 5.	0,4261	0,4261	
Хоргош	СЕЛЕВЕЊ	2176	10	6260	њива 5.	0,2157	0,2157	
Хоргош	СЕЛЕВЕЊ	3077	10	6265	пашњак 3.	6,4831	6,4831	
укупно			10			7,1249	7,1249	
Хоргош	СЕЛЕВЕЊ	2176	11	6200	њива 5.	32,0000	32,0000	за закуп први северни-А део од целе парцеле
укупно			11			32,0000	32,0000	
Хоргош	СЕЛЕВЕЊ	2176	12	6200	њива 5.	36,6004	36,6004	за закуп други јужни-Б део од целе парцеле, напуштен виноград, приводиће се намени
укупно			12			36,6004	36,6004	
Хоргош	СЕЛЕВЕЊ	1943	13	10128	њива 4.	0,1110	0,1110	
Хоргош	СЕЛЕВЕЊ	1943	13	10128	ливада 4.	0,0400	0,0400	
Хоргош	СЕЛЕВЕЊ	1943	13	10129	њива 4.	0,1000	0,1000	
Хоргош	СЕЛЕВЕЊ	1943	13	10129	ливада 4.	0,0280	0,0280	
Хоргош	СЕЛЕВЕЊ	2176	13	10141	ливада 4.	1,5627	1,5627	
Хоргош	СЕЛЕВЕЊ	2176	13	10143	ливада 4.	0,1589	0,1589	
укупно			13			2,0006	2,0006	
Хоргош	ФЕХЕР ХАЛОМ	2176	14	10307	ливада 4.	0,4082	0,4082	
Хоргош	ФЕХЕР ХАЛОМ	2176	14	10309	њива 5.	0,5063	0,5063	
Хоргош	ФЕХЕР ХАЛОМ	2176	14	10310	ливада 4.	10,5534	10,5534	
укупно			14			11,4679	11,4679	
Хоргош	КЕНДЕРЕШ	2176	15	3129/1	ливада 4.	0,9977	0,9977	
Хоргош	КЕНДЕРЕШ	2176	15	3129/2	ливада 4.	0,1543	0,1543	
Хоргош	ЗАДРУЖНИ КРАЈ	2176	15	3130/1	ливада 4.	0,3782	0,3782	
Хоргош	ЗАДРУЖНИ КРАЈ	2176	15	3130/2	ливада 4.	0,6566	0,6566	
Хоргош	ЗАДРУЖНИ КРАЈ	2176	15	3147	њива 4.	0,1747	0,1747	
Хоргош	ЗАДРУЖНИ КРАЈ	2176	15	3161/1	ливада 4.	1,8702	1,8702	
Хоргош	ЗАДРУЖНИ КРАЈ	2176	15	3161/2	ливада 4.	0,0780	0,0780	
Хоргош	ЗАДРУЖНИ КРАЈ	3077	15	3164	ливада 4.	0,1359	0,1359	
Хоргош	ЗАДРУЖНИ КРАЈ	2176	15	3165	ливада 4.	0,2833	0,2833	
укупно			15			4,7289	4,7289	
Хоргош	БОГАРЗО	2176	16	6196	њива 5.	11,9233	11,9233	
укупно			16			11,9233	11,9233	
Хоргош	КЕТРЕЦ - СУСВОЈИНА	4794	17	12226	њива 4.	0,1047	0,0556	Сувласник: Халас Розалиа, Хоргош Маршала Тита 9.

Хоргош	КЕТРЕЦ - СУСВОЈИНА	4794	17	12263	ливада 4.	0,1154	0,0513	Сувласник: Халас Иштван, Хоргош, Маршалз Тита 9.
Хоргош	КЕТРЕЦ - СУСВОЈИНА	4794	17	12264	њива 3.	0,5616	0,2984	Сувласник: Берењи Розалија, Хоргош, Јожеф Атиле 9.
Хоргош	КЕТРЕЦ - СУСВОЈИНА	4794	17	12264	њива 4.	0,5186	0,2755	Сувласник: Берењи Розалија, Хоргош, Јожеф Атиле 9.
укупно			17			1,3003	0,6908	
Хоргош	ЧАСАР ДИЛЕ - СУСВОЈИНА	6375	18	15500	пашњак 3.	0,8171	0,7490	Сувласник: Франк (Адам) Пирошка, Хоргош, Гробљанска 10.
Хоргош	ЧАСАР ДИЛЕ - СУСВОЈИНА	6375	18	15501	њива 5.	0,1358	0,1245	Сувласник: Франк (Адам) Пирошка, Хоргош, Гробљанска 10.
Хоргош	ЧАСАР ДИЛЕ - СУСВОЈИНА	6375	18	15502	њива 4.	0,4807	0,4406	Сувласник: Франк (Адам) Пирошка, Хоргош, Гробљанска 10.
Хоргош	ЧАСАР ДИЛЕ - СУСВОЈИНА	7384	18	15465	ливада 4.	0,3179	0,2725	Сувласник: Моноштори Рожика, Српски Крстур, Јована Ц. Поповића бб.
Хоргош	ЧАСАР ДИЛЕ - СУСВОЈИНА	7384	18	15466	њива 5.	0,9733	0,8342	Сувласник: Моноштори Рожика, Српски Крстур, Јована Ц. Поповића бб.
Хоргош	ЧАСАР ДИЛЕ - СУСВОЈИНА	7384	18	15467	ливада 4.	0,0632	0,0542	Сувласник: Моноштори Рожика, Српски Крстур, Јована Ц. Поповића бб.
укупно			18			2,7880	2,4750	
Хоргош	СИЧ ХАЛОМ - СУСВОЈИНА	1850	19	12862	њива 5.	0,0226	0,0113	Сувласник: Јухас (Јанош) Јонош, Владимира Надзора 3. Хоргош
Хоргош	СИЧ ХАЛОМ - СУСВОЈИНА	1850	19	12868	њива 5.	1,2731	0,6366	Сувласник: Јухас (Јанош) Ана, Владимира Надзора 3. Хоргош
укупно			19			1,2957	0,6479	
Хоргош	МОЛНАРОВА ДУЖ - СУСВОЈИНА	1225	20	14501	њива 5.	0,7481	0,3741	Сувласник: Варга (Деже) Пирошка, Хоргош, 1. Маја 49.
Хоргош	МОЛНАРОВА ДУЖ - СУСВОЈИНА	1225	20	14501	ливада 4.	0,0645	0,0323	Сувласник: Варга (Деже) Пирошка, Хоргош, 1. Маја 49.
укупно			20			0,8126	0,4064	
Хоргош	ГАЛАМБОШ - СУСВОЈИНА	3819	21	13358	њива 5.	2,2176	1,1088	Сувласник: Ердељи Лукач, Хоргош, Дожа Ђерђа 31.
Хоргош	ГАЛАМБОШ - СУСВОЈИНА	3819	21	13358	ливада 4.	0,0436	0,0218	Сувласник: Ердељи Лукач, Хоргош, Дожа Ђерђа 31.
Хоргош	ГАЛАМБОШ - СУСВОЈИНА	3819	21	13359	ливада 5.	0,2130	0,1215	Сувласник: Ердељи Лукач, Хоргош, Дожа Ђерђа 31.
Хоргош	ГАЛАМБОШ - СУСВОЈИНА	3819	21	13360	њива 4.	0,9439	0,4720	Сувласник: Ердељи Лукач, Хоргош, Дожа Ђерђа 31.
укупно			21			3,4481	1,7241	
Хоргош	ПРОЛЕТЕРСКО НАСЕЉЕ - СУСВОЈИНА	6302	22	6018	њива 5.	0,0920	0,0345	Сувласник: Кењереш Марија, Беатрих, Кањижа, Арањ Јанош 7.; Киш Имре, Хоргош, Светозара Марковића 19.
Хоргош	ПРОЛЕТЕРСКО НАСЕЉЕ - СУСВОЈИНА	6302	22	6019	ливада 4.	0,5967	0,2238	Сувласник: Кењереш Марија, Беатрих, Кањижа, Арањ Јанош 7.; Киш Имре, Хоргош, Светозара Марковића 19.
Хоргош	ПРОЛЕТЕРСКО НАСЕЉЕ - СУСВОЈИНА	6302	22	6020	њива 4.	0,4108	0,1540	Сувласник: Кењереш Марија, Беатрих, Кањижа, Арањ Јанош 7.; Киш Имре, Хоргош, Светозара Марковића 19.
укупно			22			1,0995	0,4123	
Хоргош	МОЛНАРОВА ДУЖ - СУСВОЈИНА	4598	23	14993	ливада 4.	0,3855	0,1927	Сувласник: Берењи (Иштван) Иштван, Суботица, Браће Југовића 13/а
Хоргош	МОЛНАРОВА ДУЖ - СУСВОЈИНА	4598	23	14994	њива 4.	0,1613	0,0807	Сувласник: Берењи (Иштван) Иштван, Суботица, Браће Југовића 13/а
Хоргош	МОЛНАРОВА ДУЖ - СУСВОЈИНА	4598	23	14995	ливада 4.	0,0636	0,0318	Сувласник: Берењи (Иштван) Иштван, Суботица, Браће Југовића 13/а
Хоргош	МОЛНАРОВА ДУЖ - СУСВОЈИНА	4598	23	14996	њива 4.	0,1860	0,0930	Сувласник: Берењи (Иштван) Иштван, Суботица, Браће Југовића 13/а
укупно			23			0,7964	0,3982	
Хоргош	СИЧ ХАЛОМ	6374	24	12737	њива 4.	0,2164	0,1731	Сувласник: Хајнацки (Илеш) Андраш, Хоргош, Камарашки пут 18.
Хоргош	СИЧ ХАЛОМ	6374	24	12762	њива 4.	0,3151	0,2521	Сувласник: Хајнацки (Илеш) Андраш, Хоргош, Камарашки пут 18.
укупно			24			0,5315	0,4252	
Хоргош	КЕТРЕЦ - СУСВОЈИНА	362	25	12089	њива 3.	1,1518	0,5759	Сувласник: Берез (Ђула) Едит, Хоргош, 73. Пут 32/А
укупно			25			1,1518	0,5759	
Хоргош	ДУГАЧКА ДУЖ	5527	26	11720	њива 4.	0,3148	0,1574	Сувласник: Берез (Михаљ) Каталин, Хоргош, Братства Ј. 28.
Хоргош	ДУГАЧКА ДУЖ	5527	26	11753	њива 4.	0,0931	0,0466	Сувласник: Берез (Михаљ) Каталин, Хоргош, Братства Ј. 28.
укупно			26			0,4079	0,2040	
Хоргош	КЕТРЕЦ	4498	27	12042	њива 4.	0,1279	0,0640	Сувласник: Хојбел Амалија, Ашотхалом, 4. Кварт 411.
Хоргош	КЕТРЕЦ	4498	27	12046	њива 5.	0,0846	0,0423	Сувласник: Хојбел Амалија, Ашотхалом, 4. Кварт 411.
Хоргош	КЕТРЕЦ	4498	27	12067	њива 4.	0,3175	0,1587	Сувласник: Хојбел Амалија, Ашотхалом, 4. Кварт 411.

Хоргош	КЕТРЕЦ	4498	27	12077	њива 3.	0,2521	0,1261	Сувласник: Хојбел Амалија, Лштхалола, 4. Кварт 411.
укупно			27			0,7821	0,3911	
Хоргош	ЧОРДА ЈАРАШ	7441	28	14378	ливада 3.	0,1315	0,0639	Сувласник: Хорват(Михаљ) Марија, Хоргош, Војвођанска 31.; Берењи (Михаљ) Иштван, Хоргош, Змај Јовина бб;
Хоргош	ЧОРДА ЈАРАШ	7441	28	14379	њива 5.	0,0928	0,0451	Сувласник: Хорват(Михаљ) Марија, Хоргош, Војвођанска 31.; Берењи (Михаљ) Иштван, Хоргош, Змај Јовина бб;
Хоргош	ЧОРДА ЈАРАШ	7441	28	14380	ливада 3.	0,1190	0,0578	Сувласник: Хорват(Михаљ) Марија, Хоргош, Војвођанска 31.; Берењи (Михаљ) Иштван, Хоргош, Змај Јовина бб;
Хоргош	ЧОРДА ЈАРАШ	7441	28	14381	њива 5.	0,2513	0,1222	Сувласник: Хорват(Михаљ) Марија, Хоргош, Војвођанска 31.; Берењи (Михаљ) Иштван, Хоргош, Змај Јовина бб;
Хоргош	ЧОРДА ЈАРАШ	7441	28	14382	ливада 3.	0,1513	0,0736	Сувласник: Хорват(Михаљ) Марија, Хоргош, Војвођанска 31.; Берењи (Михаљ) Иштван, Хоргош, Змај Јовина бб;
Хоргош	ЧОРДА ЈАРАШ	7441	28	14383	њива 5.	0,1806	0,0878	Сувласник: Хорват(Михаљ) Марија, Хоргош, Војвођанска 31.; Берењи (Михаљ) Иштван, Хоргош, Змај Јовина бб;
Хоргош	ЧОРДА ЈАРАШ	7441	28	14384	њива 5.	0,1222	0,0594	Сувласник: Хорват(Михаљ) Марија, Хоргош, Војвођанска 31.; Берењи (Михаљ) Иштван, Хоргош, Змај Јовина бб;
Хоргош	ЧОРДА ЈАРАШ	7441	28	14384	ливада 3.	0,1000	0,0486	Сувласник: Хорват(Михаљ) Марија, Хоргош, Војвођанска 31.; Берењи (Михаљ) Иштван, Хоргош, Змај Јовина бб;
укупно			28			1,1487	0,5584	
Хоргош	СИЛВАШ 2. ДУЖ	6893	29	12987	њива 5.	0,5102	0,3826	Сувласник: Чабаи (Михаљ) Ана, Хоргош, Киш Фалуди 13.
укупно			29			0,5102	0,3826	
Хоргош	ТЕВЕДЕ ДИЛЕ	8355	30	8542	виноград 2.	0,2655	0,0797	Сувласник: Понус (Пал) Карољ, Хоргош, Братства Ј. 11., Понус (Гане) Разија, Хоргош, Братства Ј. 11.
укупно			30			0,2655	0,0797	
Хоргош	ГАЛАМБОШ	1610	31	13412	њива 5.	0,2581	0,1570	Сувласник: Шебек (Иштван) Емеренција, Будимпешта; Варга Марија, Мале Пијаце, Чантавирски пут 10.
Хоргош	ГАЛАМБОШ	1610	31	13413	ливада 4.	0,3910	0,2378	Сувласник: Шебек (Иштван) Емеренција, Будимпешта; Варга Марија, Мале Пијаце, Чантавирски пут 10.
Хоргош	ГАЛАМБОШ	1610	31	13414	њива 5.	0,5942	0,3614	Сувласник: Шебек (Иштван) Емеренција, Будимпешта; Варга Марија, Мале Пијаце, Чантавирски пут 10.
Хоргош	ГАЛАМБОШ	1610	31	13415	ливада 4.	0,4581	0,2786	Сувласник: Шебек (Иштван) Емеренција, Будимпешта; Варга Марија, Мале Пијаце, Чантавирски пут 10.
Хоргош	ГАЛАМБОШ	1610	31	13416	ливада 5.	0,1315	0,0800	Сувласник: Шебек (Иштван) Емеренција, Будимпешта; Варга Марија, Мале Пијаце, Чантавирски пут 10.
Хоргош	ГАЛАМБОШ	1610	31	13417	њива 6.	1,3784	0,8384	Сувласник: Шебек (Иштван) Емеренција, Будимпешта; Варга Марија, Мале Пијаце, Чантавирски пут 10.
Хоргош	ГАЛАМБОШ	1610	31	13418	ливада 5.	0,6463	0,3931	Сувласник: Шебек (Иштван) Емеренција, Будимпешта; Варга Марија, Мале Пијаце, Чантавирски пут 10.
Хоргош	ГАЛАМБОШ	1610	31	13419	њива 4.	0,1433	0,0872	Сувласник: Шебек (Иштван) Емеренција, Будимпешта; Варга Марија, Мале Пијаце, Чантавирски пут 10.
укупно			31			4,0009	2,4335	
Хоргош	ЗАДРУЖНИ КРАЈ	535	32	3475	виноград 1.	0,3823	0,3277	Сувласник: Олах Ерика (Миклош), Хоргош, Републиканска 37.
укупно			32			0,3823	0,3277	
Хоргош	КЕТРЕЦ	3077	33	9486/2	ливада 4.	1,9217	1,9217	
Хоргош	КЕТРЕЦ	3077	33	9486/1	ливада 4.	0,0800	0,0800	
Хоргош	КЕТРЕЦ	3077	33	9486/3	ливада 4.	1,0945	1,0945	
Хоргош	КЕТРЕЦ	3077	33	9486/4	ливада 4.	1,7717	1,7717	
укупно			33			4,8679	4,8679	
Хоргош	КЕТРЕЦ	3077	34	12048	ливада 4.	19,0142	19,0142	

укупно			34			19,0142	19,0142
Хоргош	ДУГАЧКА ДУЖ	3077	35	11186	лисада 4.	0,2086	0,2086
Хоргош	ДУГАЧКА ДУЖ	2176	35	11685	пашњак 2.	0,0733	0,0733
Хоргош	ДУГАЧКА ДУЖ	2176	35	11767	њива 4.	0,1411	0,1411
Хоргош	ДУГАЧКА ДУЖ	2176	35	11763	ливада 4.	0,0051	0,0051
Хоргош	ДУГАЧКА ДУЖ	2176	35	11769	њива 4.	0,3188	0,3188
Хоргош	ДУГАЧКА ДУЖ	2176	35	11770	њива 4.	0,2803	0,2803
Хоргош	ДУГАЧКА ДУЖ	2176	35	11779	њива 5.	0,1222	0,1222
Хоргош	ДУГАЧКА ДУЖ	2176	35	11821/1	њива 5.	1,1209	1,1209
Хоргош	ДУГАЧКА ДУЖ	2176	35	11902	њива 3.	0,1351	0,1351
Хоргош	ДУГАЧКА ДУЖ	3077	35	11273	ливада 5.	1,8107	1,8107
Хоргош	ДУГАЧКА ДУЖ	1943	35	11340	виноград 2.	0,1245	0,1245
укупно			35			4,3906	4,3906
Хоргош	ДУГАЧКА ДУЖ	2176	36	11683	пашњак 2.	0,0733	0,0733
Хоргош	ДУГАЧКА ДУЖ	2176	36	11684	ливада 4.	2,7655	2,7655
Хоргош	ДУГАЧКА ДУЖ	2176	36	11702	ливада 4.	1,3905	1,3905
Хоргош	ДУГАЧКА ДУЖ	1943	36	11718	њива 4.	0,5181	0,5181
Хоргош	ДУГАЧКА ДУЖ	2176	36	11744	лисада 4.	3,9254	3,9254
укупно			36			8,6728	8,6728
Хоргош	ДУГАЧКА ДУЖ	2176	37	11730	ливада 4.	1,4454	1,4454
Хоргош	ДУГАЧКА ДУЖ	2176	37	11834	лисада 4.	0,5550	0,5550
Хоргош	ДУГАЧКА ДУЖ	2176	37	11846	ливада 4.	1,1546	1,1546
Хоргош	ДУГАЧКА ДУЖ	1943	37	11751	њива 4.	0,1481	0,1481
Хоргош	ДУГАЧКА ДУЖ	2176	37	11977	ливада 4.	1,1602	1,1602
укупно			37			4,4633	4,4633
Хоргош	ДУГАЧКА ДУЖ	1943	38	11790	њива 4.	0,1442	0,1442
Хоргош	ДУГАЧКА ДУЖ	1943	38	11791	њива 4.	1,1968	1,1968
Хоргош	ДУГАЧКА ДУЖ	1943	38	11870	њива 3.	0,3057	0,3057
Хоргош	ДУГАЧКА ДУЖ	1943	38	11872	њива 4.	0,0519	0,0519
Хоргош	ДУГАЧКА ДУЖ	1943	38	11876	њива 3.	0,6667	0,6667
укупно			38			2,3653	2,3653
Хоргош	КЕТРЕЦ	1943	39	11994/2	њива 4.	0,4574	0,4574
Хоргош	КЕТРЕЦ	1943	39	11995	њива 5.	0,0703	0,0703
Хоргош	КЕТРЕЦ	1943	39	11995	ливада 4.	0,0400	0,0400
Хоргош	КЕТРЕЦ	2176	39	11996	ливада 4.	1,2574	1,2574
укупно			39			1,8251	1,8251
Хоргош	ДУГАЧКА ДУЖ	3077	40	11904/1	ливада 4.	26,0578	26,0578
укупно			40			26,0578	26,0578
Хоргош	КЕТРЕЦ	2176	41	12018	њива 4.	0,0582	0,0582
Хоргош	КЕТРЕЦ	2176	41	12025	ливада 4.	4,1389	4,1389
укупно			41			4,1971	4,1971
Хоргош	КЕТРЕЦ	2176	42	12043	њива 5.	0,0812	0,0812
Хоргош	КЕТРЕЦ	1943	42	12039	њива 4.	0,3662	0,3662
Хоргош	КЕТРЕЦ	2176	42	12045	њива 5.	0,0733	0,0733
Хоргош	КЕТРЕЦ	1943	42	12064	њива 4.	0,2238	0,2238
Хоргош	КЕТРЕЦ	2176	42	12068	њива 4.	0,2890	0,2890
Хоргош	КЕТРЕЦ	1943	42	12074	њива 4.	0,1629	0,1629
Хоргош	КЕТРЕЦ	3077	42	12071	ливада 4.	2,2177	2,2177
укупно			42			3,4141	3,4141
Хоргош	КЕТРЕЦ	2176	43	12132	ливада 4.	0,5196	0,5196
Хоргош	КЕТРЕЦ	2176	43	12133	ливада 4.	1,1335	1,1335
Хоргош	КЕТРЕЦ	2176	43	12136	ливада 4.	0,1343	0,1343
Хоргош	КЕТРЕЦ	2176	43	12175	ливада 4.	1,1954	1,1954
Хоргош	КЕТРЕЦ	2176	43	12204	ливада 4.	0,6661	0,6661
Хоргош	КЕТРЕЦ	2176	43	12227	ливада 4.	0,3392	0,3392
укупно			43			3,9881	3,9881
Хоргош	КЕТРЕЦ	2176	44	12209	ливада 4.	0,8914	0,8914
Хоргош	КЕТРЕЦ	2176	44	12254	ливада 4.	0,1845	0,1845
Хоргош	КЕТРЕЦ	2176	44	12258	ливада 4.	0,6840	0,6840
Хоргош	КЕТРЕЦ	2176	44	12282	лисада 4.	0,2915	0,2915
Хоргош	КЕТРЕЦ	2176	44	12294	ливада 4.	0,3332	0,3332
укупно			44			2,3846	2,3846
Хоргош	КЕТРЕЦ	2176	45	12356	ливада 4.	7,8634	7,8634
Хоргош	КЕТРЕЦ	2176	45	12362	лисада 4.	1,3762	1,3762
Хоргош	КЕТРЕЦ	1943	45	12359	њива 4.	0,0519	0,0519
Хоргош	КЕТРЕЦ	1943	45	12365	њива 3.	0,0850	0,0850
Хоргош	КЕТРЕЦ	1943	45	12365	њива 4.	0,1377	0,1377
укупно			45			9,5142	9,5142
Хоргош	КЕТРЕЦ	3077	46	12390	ливада 4.	1,1033	1,1033
Хоргош	КЕТРЕЦ	3077	46	12393	ливада 4.	0,2028	0,2028
Хоргош	КЕТРЕЦ	3077	46	12401	ливада 4.	0,9189	0,9189
Хоргош	КЕТРЕЦ	3077	46	12598	њива 4.	0,6437	0,6437
Хоргош	СИЧ ХАЛОМ	2176	46	12664	њива 4.	0,1248	0,1248
Хоргош	СИЧ ХАЛОМ	2176	46	12665	ливада 4.	0,0032	0,0032
Хоргош	СИЧ ХАЛОМ	2176	46	12671	њива 4.	0,1934	0,1934
Хоргош	СИЧ ХАЛОМ	2176	46	12672	њива 4.	0,1747	0,1747
Хоргош	СИЧ ХАЛОМ	2176	46	12692	њива 4.	0,5169	0,5169

укупно			46			3,8817	3,8817
Хоргош	СИЧ ХАЛОМ	3077	47	12714	ливада 4.	1,0231	1,0231
Хоргош	СИЧ ХАЛОМ	1943	47	12723	њива 4.	0,4109	0,4109
Хоргош	СИЧ ХАЛОМ	3077	47	12726	ливада 4.	0,3477	0,3477
Хоргош	СИЧ ХАЛОМ	3077	47	12735/1	ливада 4.	1,3569	1,3569
Хоргош	СИЧ ХАЛОМ	3077	47	12735/2	ливада 4.	0,0020	0,0020
Хоргош	СИЧ ХАЛОМ	3077	47	12735/3	ливада 4.	0,0061	0,0061
Хоргош	СИЧ ХАЛОМ	1943	47	12736	њива 4.	0,1983	0,1983
Хоргош	СИЧ ХАЛОМ	1943	47	12750	њива 5.	0,0334	0,0334
Хоргош	СИЧ ХАЛОМ	1943	47	12761	њива 4.	0,3312	0,3312
укупно			47			3,7096	3,7096
Хоргош	СИЧ ХАЛОМ	3077	48	12785/1	ливада 4.	0,1713	0,1713
Хоргош	СИЧ ХАЛОМ	1943	48	12785/2	ливада 4.	0,1134	0,1134
Хоргош	СИЧ ХАЛОМ	2176	48	12785/3	ливада 4.	0,5084	0,5084
Хоргош	СИЧ ХАЛОМ	1943	48	12787	њива 4.	0,1237	0,1237
Хоргош	СИЧ ХАЛОМ	3077	48	12788/1	ливада 4.	1,7025	1,7025
Хоргош	СИЧ ХАЛОМ	3077	48	12788/2	ливада 4.	0,3754	0,3754
укупно			48			2,9947	2,9947
Хоргош	СИЧ ХАЛОМ	7245	49	12831	њива 4.	0,3001	0,3001
Хоргош	СИЧ ХАЛОМ	7245	49	12831	ливада 4.	0,0265	0,0265
Хоргош	СИЧ ХАЛОМ	1943	49	12837	њива 4.	0,2301	0,2301
Хоргош	СИЧ ХАЛОМ	1943	49	12838	ливада 4.	0,1485	0,1485
Хоргош	СИЧ ХАЛОМ	1943	49	12839	њива 4.	0,9939	0,9939
укупно			49			1,6991	1,6991
Хоргош	СИЧ ХАЛОМ	3077	50	12849	ливада 4.	1,6686	1,6686
Хоргош	СИЧ ХАЛОМ	1943	50	12857	њива 4.	1,2225	1,2225
Хоргош	СИЧ ХАЛОМ	3077	50	12858	ливада 4.	0,9057	0,9057
укупно			50			3,7968	3,7968
Хоргош	СИЧ ХАЛОМ	2176	51	12860	њива 4.	0,0922	0,0922
Хоргош	СИЧ ХАЛОМ	2176	51	12861	њива 4.	0,0641	0,0641
Хоргош	СИЧ ХАЛОМ	3077	51	12863	ливада 4.	0,2195	0,2195
Хоргош	СИЧ ХАЛОМ	2176	51	12864	њива 4.	0,4115	0,4115
Хоргош	СИЧ ХАЛОМ	2176	51	12865	њива 5.	0,6611	0,6611
Хоргош	СИЧ ХАЛОМ	2176	51	12866	ливада 4.	0,3644	0,3644
Хоргош	СИЧ ХАЛОМ	3077	51	12867	ливада 4.	0,0701	0,0701
укупно			51			1,8829	1,8829
Хоргош	СИЧ ХАЛОМ	3077	52	12881	ливада 4.	4,1903	4,1903
укупно			52			4,1903	4,1903
Хоргош	СИЧ ХАЛОМ	2176	53	12872	њива 5.	0,6046	0,6046
Хоргош	СИЧ ХАЛОМ	1943	53	12880	њива 5.	0,6185	0,6185
Хоргош	СИЧ ХАЛОМ	1943	53	12882	њива 4.	0,1980	0,1980
Хоргош	СИЧ ХАЛОМ	2176	53	12894	њива 3.	0,5621	0,5621
Хоргош	СИЧ ХАЛОМ	2176	53	12901	њива 3.	0,1665	0,1665
Хоргош	СИЧ ХАЛОМ	3077	53	12916	њива 4.	0,0951	0,0951
Хоргош	СИЧ ХАЛОМ	2176	53	12920/2	њива 5.	0,0368	0,0368
Хоргош	СИЧ ХАЛОМ	2176	53	12924/2	њива 5.	0,0615	0,0615
укупно			53			2,3431	2,3431
Хоргош	СИЛВАШ.2 ДУЖ	3077	54	12925	ливада 4.	1,1745	1,1745
Хоргош	СИЛВАШ.2 ДУЖ	1943	54	12937	њива 5.	0,4145	0,4145
Хоргош	СИЛВАШ.2 ДУЖ	2176	54	12938	ливада 4.	2,1360	2,1360
укупно			54			3,7250	3,7250
Хоргош	СИЛВАШ.2 ДУЖ	2176	55	12940	њива 4.	0,0410	0,0410
Хоргош	СИЛВАШ.2 ДУЖ	2176	55	12941	њива 4.	0,2586	0,2586
Хоргош	СИЛВАШ.2 ДУЖ	2176	55	12943	њива 4.	0,3164	0,3164
Хоргош	СИЛВАШ.2 ДУЖ	2176	55	12944	њива 4.	0,2179	0,2179
Хоргош	СИЛВАШ.2 ДУЖ	3077	55	12971	ливада 4.	1,2596	1,2596
Хоргош	СИЛВАШ.2 ДУЖ	2176	55	12998	њива 5.	0,1929	0,1929
Хоргош	СИЛВАШ.2 ДУЖ	2176	55	12999	ливада 4.	0,0540	0,0540
укупно			55			2,3404	2,3404
Хоргош	СИЧ ХАЛОМ	1943	56	12783	њива 4.	0,2902	0,2902
Хоргош	СИЧ ХАЛОМ	1943	56	12797	њива 4.	0,2467	0,2467
укупно			56			0,5369	0,5369
Хоргош	ЧОРДА ЈАРАШ	2176	57	14291	њива 5.	0,0411	0,0411
Хоргош	ЧОРДА ЈАРАШ	2176	57	14291	ливада 3.	0,2660	0,2660
Хоргош	ЧОРДА ЈАРАШ	2176	57	14291	ливада 4.	0,0295	0,0295
Хоргош	ЧОРДА ЈАРАШ	2176	57	14292	њива 5.	0,0732	0,0732
Хоргош	ЧОРДА ЈАРАШ	2176	57	14293	њива 5.	0,0410	0,0410
Хоргош	ЧОРДА ЈАРАШ	2176	57	14293	ливада 3.	0,0632	0,0632
укупно			57			0,5140	0,5140
Хоргош	ЧОРДА ЈАРАШ	2176	58	14360/2	ливада 3.	0,4218	0,4218
Хоргош	ЧОРДА ЈАРАШ	2176	58	14361	њива 5.	0,1439	0,1439
Хоргош	ЧОРДА ЈАРАШ	2176	58	14362	ливада 3.	0,2863	0,2863
Хоргош	ЧОРДА ЈАРАШ	2176	58	14385	ливада 3.	0,5903	0,5903
Хоргош	ЧОРДА ЈАРАШ	2176	58	14393	ливада 3.	0,1987	0,1987
Хоргош	ЧОРДА ЈАРАШ	2176	58	14394	њива 4.	0,1006	0,1006
Хоргош	ЧОРДА ЈАРАШ	2176	58	14395	ливада 3.	0,2059	0,2059
Хоргош	ЧОРДА ЈАРАШ	2176	58	14395/2	ливада 3.	0,1863	0,1863

Хоргош	ЧОРДА ЈАРАШ	2176	58	14397/2	њива 4.	0,1177	0,1177	
Хоргош	ЧОРДА ЈАР.Ш	2176	58	14398/2	ливада 3.	0,1987	0,1987	
укупно			58			2,4502	2,4502	
Хоргош	МОЛНАРОВ ДУЖ	2176	59	14616/2	лигад. 4.	0,9459	0,9459	
Хоргош	МОЛНАРОВ ДУЖ	2176	59	14829	њива 4.	0,2177	0,2177	
Хоргош	МОЛНАРОВ ДУЖ	2176	59	14830	ливада 4.	0,1323	0,1323	
Хоргош	МОЛНАРОВ ДУЖ	2176	59	14831	ливада 4.	0,0844	0,0844	
Хоргош	МОЛНАРОВ ДУЖ:	2176	59	14834	њива 5.	0,0170	0,0170	
Хоргош	МОЛНАРОВ ДУЖ	2176	59	14834	ливада 4.	1,1178	1,1178	
Хоргош	МОЛНАРОВ ДУЖ	2176	59	14869	њива 4.	0,5869	0,5869	
Хоргош	МОЛНАРОВ ДУЖ	2176	59	14870	ливада 4.	0,1168	0,1168	
Хоргош	МОЛНАРОВ ДУЖ:	2176	59	14887	ливада 4.	0,0832	0,0832	
Хоргош	МОЛНАРОВ ДУЖ	2176	59	14997	њива 5.	0,2075	0,2075	
Хоргош	МОЛНАРОВ ДУЖ	2176	59	14999	њива 5.	0,4455	0,4455	
укупно			39			3,9600	3,9600	
Хоргош	МОЛНАРОВ ДУЖ	7245	60	14755	њива 3.	0,1748	0,1748	
Хоргош	МОЛНАРОВ ДУЖ	7245	60	14755	њива 4.	0,3484	0,3484	
Хоргош	МОЛНАРОВ ДУЖ	7245	60	14755	ливада 4.	0,0290	0,0290	
Хоргош	ГАЛАМБОШ	2176	60	15072	њива 4.	0,0758	0,0758	
Хоргош	ГАЛАМБОШ	2176	60	15078/1	њива 4.	0,2260	0,2260	
Хоргош	ГАЛАМБОШ	2176	60	15078/2	њива 4.	0,2391	0,2391	
Хоргош	ГАЛАМБОШ	2176	60	15079/1	њива 4.	0,0191	0,0191	
Хоргош	ГАЛАМБОШ	2176	60	15079/1	ливада 4.	0,4254	0,4254	
Хоргош	ГАЛАМБОШ	2176	60	15079/2	ливада 4.	0,2953	0,2953	
Хоргош	ГАЛАМБОШ	2176	60	15080	њива 5.	0,1361	0,1361	
укупно			60			1,9690	1,9690	
Хоргош	ЧАСАР ДИЛЕ	2176	61	15133	ливада 4.	1,6554	1,6554	
Хоргош	ЧАСАР ДИЛЕ	2176	61	15321	ливада 4.	0,2895	0,2895	
Хоргош	ЧАСАР ДИЛЕ	2176	61	15359	њива 4.	0,2401	0,2401	
Хоргош	ЧАСАР ДИЛЕ	2176	61	15360	ливада 4.	0,0753	0,0753	
Хоргош	ЧАСАР ДИЛЕ	2176	61	15361	њива 5.	0,1146	0,1146	
Хоргош	ЧАСАР ДИЛЕ	2176	61	15361	ливада 4.	0,0350	0,0350	
Хоргош	ЧАСАР ДИЛЕ	2176	61	15468	ливада 4.	0,1905	0,1905	
Хоргош	ЧАСАР ДИЛЕ	2176	61	15469	њива 6.	0,4278	0,4278	
Хоргош	ЧАСАР ДИЛЕ	2176	61	15491	њива 5.	0,2063	0,2063	
Хоргош	ЧАСАР ДИЛЕ	2176	61	15493/1	њива 5.	0,7243	0,7243	
укупно			61			3,9588	3,9588	
Хоргош	КУНТОВ	3077	62	9396	ливада 4.	1,0324	1,0324	
Хоргош	КУНТОВ	3077	62	9398	ливада 4.	1,9002	1,9002	
укупно			62			2,9326	2,9326	
Хоргош	КУНТОВ	3077	63	12465	ливада 4.	10,1742	10,1742	
укупно			63			10,1742	10,1742	
Хоргош	КИШ КАСАЛО	3077	64	12486	ливада 4.	13,5918	13,5918	
укупно			64			13,5918	13,5918	
Хоргош	КИШ КАСАЛО	3077	65	12564	ливада 5.	6,4677	6,4677	
укупно			65			6,4677	6,4677	
Хоргош	КЕТРЕЦ	3077	66	9522	ливада 4.	3,2592	3,2592	
Хоргош	МАЛИ КУНТОВ	3077	66	9257	ливада 5.	0,7247	0,7247	
укупно			66			3,9839	3,9839	
Хоргош	МАЛИ КУНТОВ	3077	67	9378	ливада 4.	4,2080	4,2080	
укупно			67			4,2080	4,2080	
Хоргош	МАЛИ КУНТОВ	3077	68	9382	ливада 5.	7,9957	7,9957	
укупно			68			7,9957	7,9957	
Хоргош	КЕТРЕЦ	3077	69	9500	ливада 4.	1,0973	1,0973	
Хоргош	КЕТРЕЦ	3077	69	9515	ливада 4.	1,4533	1,4533	
Хоргош	КЕТРЕЦ	3077	69	9548	ливада 4.	0,2405	0,2405	
Хоргош	КЕТРЕЦ	3077	69	9551	ливада 4.	0,1120	0,1120	
Хоргош	КЕТРЕЦ	3077	69	9562	ливада 4.	0,3932	0,3932	
укупно			69			3,2968	3,2968	
Хоргош	ПРОЛЕТЕРСКО НАСЕЉЕ	2176	70	5752/2	њива 4.	0,1946	0,1946	
Хоргош	ПРОЛЕТЕРСКО НАСЕЉЕ	2176	70	5752/4	ливада 4.	0,2306	0,2306	
Хоргош	ПРОЛЕТЕРСКО НАСЕЉЕ	2176	70	5852	њива 5.	0,2027	0,2027	
Хоргош	ПРОЛЕТЕРСКО НАСЕЉЕ	2176	70	5854/2	ливада 4.	0,0727	0,0727	
Хоргош	ПРОЛЕТЕРСКО НАСЕЉЕ	2176	70	5854/3	ливада 4.	0,0714	0,0714	
Хоргош	ПРОЛЕТЕРСКО НАСЕЉЕ	2176	70	5854/4	ливада 4.	0,0684	0,0684	
Хоргош	ПРОЛЕТЕРСКО НАСЕЉЕ	2176	70	6055	њива 4.	0,0113	0,0113	заштићено природно добро - 3. степен заштите
укупно			70			0,8517	0,8517	
Хоргош	ПРОЛЕТЕРСКО НАСЕЉЕ	2176	71	6056	ливада 4.	1,0647	1,0647	3. степен заштите
Хоргош	ПРОЛЕТЕРСКО НАСЕЉЕ	2176	71	6057	ливада 4.	0,4811	0,4811	3. степен заштите
Хоргош	ПРОЛЕТЕРСКО НАСЕЉЕ	2176	71	6058	ливада 4.	2,7460	2,7460	3. степен заштите
Хоргош	ПРОЛЕТЕРСКО НАСЕЉЕ	2176	71	6059/1	ливада 4.	8,3270	8,3270	3. степен заштите
Хоргош	ПРОЛЕТЕРСКО НАСЕЉЕ	2176	71	6059/3	ливада 4.	3,0000	3,0000	3. степен заштите
Хоргош	ПРОЛЕТЕРСКО НАСЕЉЕ	2176	71	6059/4	ливада 4.	2,2600	2,2600	3. степен заштите
укупно			71			17,8788	17,8788	
Хоргош	БУЦАК	2176	72	8384/2	њива 4.	1,9788	1,9788	
Хоргош	БУЦАК	2176	72	8359	њива 5.	2,8450	2,8450	

укупно			72			4,8238	4,8238	
Хоргош	БУЦАК	2176	73	8351	њива 4.	2,5062	2,5062	вишегодина необрађена површина
Хоргош	БУЦАК	2176	73	8352	њива 4.	0,0770	0,0770	вишегодина необрађена површина
Хоргош	БУЦАК	2176	73	8353	њива 4.	0,9442	0,9442	вишегодина необрађена површина
Хоргош	БУЦАК	2176	73	8357	њива 5.	14,4670	14,4670	вишегодина необрађена површина
укупно			73			17,9944	17,9944	
Хоргош	БУЦАК	2176	74	8328	њива 4.	0,3230	0,3230	
Хоргош	БУЦАК	2176	74	8329	њива 4.	0,5704	0,5704	
Хоргош	БУЦАК	2176	74	8330	њива 4.	0,0152	0,0152	
Хоргош	БУЦАК	2176	74	8331	њива 4.	0,5955	0,5955	
Хоргош	БУЦАК	2176	74	8332	њива 4.	0,0150	0,0150	
Хоргош	БУЦАК	2176	74	8333	њива 4.	0,5905	0,5905	
Хоргош	БУЦАК	2176	74	8334	њива 4.	0,0150	0,0150	
Хоргош	БУЦАК	2176	74	8336	њива 4.	0,0861	0,0861	
Хоргош	БУЦАК	2176	74	8338	њива 4.	0,0258	0,0258	
Хоргош	БУЦАК	2176	74	8339	њива 4.	1,0218	1,0218	
Хоргош	БУЦАК	2176	74	8340	њива 4.	0,0258	0,0258	
Хоргош	БУЦАК	2176	74	8341	њива 4.	1,0238	1,0238	
Хоргош	БУЦАК	2176	74	8342	њива 4.	0,0259	0,0259	
Хоргош	БУЦАК	2176	74	8343	њива 4.	1,3323	1,3323	
Хоргош	БУЦАК	2176	74	8344	њива 4.	0,0956	0,0956	
Хоргош	БУЦАК	2176	74	8345	њива 4.	1,3403	1,3403	
Хоргош	БУЦАК	2176	74	8346	њива 4.	0,0192	0,0192	
Хоргош	БУЦАК	2176	74	8347	њива 4.	0,7716	0,7716	
Хоргош	БУЦАК	2176	74	8348	њива 4.	0,0198	0,0198	
Хоргош	БУЦАК	2176	74	8350	њива 4.	0,0535	0,0535	
укупно			74			7,9661	7,9661	
Хоргош	БУЦАК	2176	75	8335	њива 4.	0,6862	0,6862	вишегодина необрађена површина
Хоргош	БУЦАК	2176	75	8337	њива 4.	1,1734	1,1734	вишегодина необрађена површина
Хоргош	БУЦАК	2176	75	8349	њива 4.	0,9541	0,9541	вишегодина необрађена површина
Хоргош	БУЦАК	2176	75	8368	њива 4.	0,9930	0,9930	вишегодина необрађена површина
Хоргош	БУЦАК	2176	75	8369	њива 4.	0,0255	0,0255	вишегодина необрађена површина
Хоргош	БУЦАК	2176	75	8370	њива 4.	0,9964	0,9964	вишегодина необрађена површина
Хоргош	БУЦАК	2176	75	8371	њива 4.	0,0254	0,0254	вишегодина необрађена површина
Хоргош	БУЦАК	2176	75	8372	њива 4.	0,9943	0,9943	вишегодина необрађена површина
Хоргош	БУЦАК	2176	75	8373	њива 4.	0,0254	0,0254	вишегодина необрађена површина
Хоргош	БУЦАК	2176	75	8374	њива 4.	0,9969	0,9969	вишегодина необрађена површина
Хоргош	БУЦАК	2176	75	8375	њива 4.	0,0254	0,0254	вишегодина необрађена површина
Хоргош	БУЦАК	2176	75	8376	њива 4.	0,9950	0,9950	вишегодина необрађена површина
Хоргош	БУЦАК	2176	75	8377	њива 4.	0,0254	0,0254	вишегодина необрађена површина
Хоргош	БУЦАК	2176	75	8378	њива 4.	0,9969	0,9969	вишегодина необрађена површина
Хоргош	БУЦАК	2176	75	8379	њива 4.	0,0254	0,0254	вишегодина необрађена површина
Хоргош	БУЦАК	2176	75	8380	њива 4.	0,9995	0,9995	вишегодина необрађена површина
Хоргош	БУЦАК	2176	75	8381	њива 4.	0,0254	0,0254	вишегодина необрађена површина
Хоргош	БУЦАК	2176	75	8382	њива 4.	1,4256	1,4256	вишегодина необрађена површина
Хоргош	БУЦАК	2176	75	8383	њива 4.	0,1626	0,1626	вишегодина необрађена површина
Хоргош	БУЦАК	2176	75	8387	њива 4.	1,0128	1,0128	вишегодина необрађена површина
Хоргош	БУЦАК	2176	75	8388	њива 4.	0,0254	0,0254	вишегодина необрађена површина
Хоргош	БУЦАК	2176	75	8309	њива 4.	0,9820	0,9820	вишегодина необрађена површина
Хоргош	БУЦАК	2176	75	8390	њива 4.	0,0251	0,0251	вишегодина необрађена површина
Хоргош	БУЦАК	2176	75	8391	њива 4.	0,9930	0,9930	вишегодина необрађена површина
Хоргош	БУЦАК	2176	75	8392	њива 4.	0,0217	0,0217	вишегодина необрађена површина
Хоргош	БУЦАК	2176	75	8393	њива 4.	1,0211	1,0211	вишегодина необрађена површина
Хоргош	БУЦАК	2176	75	8394	њива 4.	0,0321	0,0321	вишегодина необрађена површина
Хоргош	БУЦАК	2176	75	8395	њива 4.	1,0128	1,0128	вишегодина необрађена површина
Хоргош	БУЦАК	2176	75	8396	њива 4.	0,0317	0,0317	вишегодина необрађена површина
Хоргош	БУЦАК	2176	75	8397	њива 4.	0,9780	0,9780	вишегодина необрађена површина
Хоргош	БУЦАК	2176	75	8398	њива 4.	0,0253	0,0253	вишегодина необрађена површина
Хоргош	БУЦАК	2176	75	8399	њива 4.	0,9887	0,9887	вишегодина необрађена површина
Хоргош	БУЦАК	2176	75	8400	њива 4.	0,0251	0,0251	вишегодина необрађена површина
Хоргош	БУЦАК	2176	75	8401	њива 4.	1,0286	1,0286	вишегодина необрађена површина
укупно			75			19,7552	19,7552	
Хоргош	БОГАРЗО	1943	76	6363	виноград 2.	0,4165	0,4165	
Хоргош	БОГАРЗО	1943	76	6364	њива 5.	0,2183	0,2183	
укупно			76			0,6348	0,6348	
Хоргош	МАЛИ ХОРГОШ	2176	77	6152	ливада 4.	12,4219	12,4219	
Хоргош	МАЛИ ХОРГОШ	2176	77	6153	ливада 4.	0,6246	0,6246	
Хоргош	МАЛИ ХОРГОШ	2176	77	6154	ливада 4.	0,6085	0,6085	
Хоргош	МАЛИ ХОРГОШ	2176	77	6155	ливада 4.	0,5680	0,5680	
укупно			77			14,2230	14,2230	
Хоргош	МАЛИ ХОРГОШ	2176	78	6160	ливада 4.	0,4993	0,4993	
Хоргош	МАЛИ ХОРГОШ	2176	78	6162	ливада 4.	0,2095	0,2095	
Хоргош	МАЛИ ХОРГОШ	2176	78	6182	ливада 4.	0,4620	0,4620	
Хоргош	БОГАРЗО	2176	78	6191	ливада 4.	0,7499	0,7499	
укупно			78			1,9207	1,9207	
Хоргош	МАЛИ ХОРГОШ	2176	79	6648	ливада 4.	0,5291	0,5291	
Хоргош	МАЛИ ХОРГОШ	2176	79	6650	ливада 4.	0,5754	0,5754	

Хоргош	МАЛИ ХОРГОШ	2176	79	6651	ливада 4.	0,5894	0,5894	
Хоргош	МАЛИ ХОРГОШ	2176	79	6652	ливада 4.	0,5727	0,5727	
Хоргош	МАЛИ ХОРГОШ	2176	79	6653	ливада 4.	1,7175	1,7175	
Хоргош	МАЛИ ХОРГОШ	2176	79	6654	ливада 4.	0,5889	0,5889	
укупно			79			4,5730	4,5730	
Хоргош	МАЛИ ХОРГОШ	2176	80	6655	ливада 4.	11,9172	11,9172	
укупно			80			11,9172	11,9172	
Хоргош	МАЛИ ХОРГОШ	2176	81	6711	ливада 4.	0,9865	0,9865	
Хоргош	МАЛИ ХОРГОШ	2176	81	6713	њива 5.	1,2101	1,2101	
Хоргош	МАЛИ ХОРГОШ	2176	81	6821/2	њива 5.	0,5410	0,5410	
укупно			81			2,7376	2,7376	
Хоргош	ФОДОР МАЈОР	2176	82	7040	ливада 4.	0,4788	0,4788	
Хоргош	ФОДОР МАЈОР	2176	82	7088/1	ливада 3.	3,8575	3,8575	
укупно			82			4,3363	4,3363	
Хоргош	ФОДОР МАЈОР	2176	83	7074	њива 5.	2,9025	2,9025	
Хоргош	ФОДОР МАЈОР	2176	83	7087	њива 5.	1,9318	1,9318	
укупно			83			4,8343	4,8343	
Хоргош	ФОДОР МАЈОР	2176	84	7080/1	њива 5.	3,7673	3,7673	
Хоргош	ФОДОР МАЈОР	2176	84	7080/3	њива 5.	3,8591	3,8591	
укупно			84			7,6264	7,6264	
Хоргош	ФОДОР МАЈОР	2176	85	7089	њива 5.	7,6795	7,6795	
укупно			85			7,6795	7,6795	
Хоргош	МАЛИ ХОРГОШ	1943	86	6149	њива 5.	0,7127	0,7127	
Хоргош	МАЛИ ХОРГОШ	1943	86	6693/2	њива 5.	0,3413	0,3413	
Хоргош	МАЛИ ХОРГОШ	1943	86	6694/2	ливада 4.	0,1116	0,1116	заштићено природно добро - 2. степен заштите
Хоргош	МАЛИ ХОРГОШ	1943	86	6695/2	трстик и мочв. 4.	0,1276	0,1276	заштићено природно добро - 2. степен заштите
укупно			86			1,2932	1,2932	
Хоргош	СЕЛЕВЕЊ	2176	87	10127	њива 4.	0,6891	0,6891	
Хоргош	СЕЛЕВЕЊ	2176	87	10130	њива 4.	0,6300	0,6300	
укупно			87			1,3191	1,3191	
Хоргош	СЕЛЕВЕЊ	2176	88	10135/1	њива 5.	9,4544	9,4544	
Хоргош	СЕЛЕВЕЊ	2176	88	10138	њива 5.	0,1970	0,1970	
укупно			88			9,6514	9,6514	
Хоргош	СИГЕТ	2176	89	7184/1	њива 4.	12,8064	12,8064	
укупно			89			12,8064	12,8064	
Хоргош	КЕНДЕРЕШ	1943	90	3007	њива 3.	0,0602	0,0602	
укупно			90			0,0602	0,0602	
Хоргош	ЧОРДА ЈАРАШ	1943	91	16239/4	ливада 4.	0,0201	0,0201	
Хоргош	ЧОРДА ЈАРАШ	1943	91	16622	ливада 3.	0,2015	0,2015	
укупно			91			0,2216	0,2216	
Хоргош	ЧАСАР ДИЛЕ	3077	92	15442	ливада 4.	0,0502	0,0502	
Хоргош	ЧАСАР ДИЛЕ	3077	92	15443	њива 5.	0,0506	0,0506	
Хоргош	ЧАСАР ДИЛЕ	3077	92	15444	ливада 4.	0,1258	0,1258	
Хоргош	ЧАСАР ДИЛЕ	3077	92	15445	њива 5.	0,1264	0,1264	
укупно			92			0,3530	0,3530	
Хоргош	МОЛНАРОВ ДУЖ	2176	93	14835	пашњак 3.	0,3164	0,3164	
Хоргош	МОЛНАРОВ ДУЖ	2176	93	14882	пашњак 3.	0,3473	0,3473	
укупно			93			0,6637	0,6637	
Хоргош	ИРИ ЈАРАШ	2176	94	13836	њива 5.	0,1586	0,1586	
Хоргош	ИРИ ЈАРАШ	1943	94	13750	њива 5.	0,1897	0,1897	
Хоргош	ИРИ ЈАРАШ	1943	94	13966	пашњак 2.	0,0114	0,0114	
Хоргош	ИРИ ЈАРАШ	1943	94	13967	пашњак 2.	0,0040	0,0040	
Хоргош	ИРИ ЈАРАШ	1943	94	13968	пашњак 2.	0,1434	0,1434	
Хоргош	ИРИ ЈАРАШ	1943	94	13969/1	вештачки створено неплодно земљиште	0,0465	0,0465	користи се за пољопривредну производњу
Хоргош	ИРИ ЈАРАШ	1943	94	13970/1	њива 5.	0,1692	0,1692	
Хоргош	ИРИ ЈАРАШ	1943	94	13970/2	вештачки створено неплодно земљиште	0,1733	0,1733	користи се за пољопривредну производњу
Хоргош	ИРИ ЈАРАШ	1943	94	13971/1	трстик и мочв. 1.	0,0140	0,0140	
Хоргош	ИРИ ЈАРАШ	1943	94	13971/2	трстик и мочв. 1.	0,0270	0,0270	
Хоргош	ИРИ ЈАРАШ	1943	94	13972	трстик и мочв. 1.	0,0220	0,0220	
Хоргош	ИРИ ЈАРАШ	1943	94	13983/1	њива 5.	0,3225	0,3225	
укупно			94			1,2816	1,2816	
Хоргош	НЕКАСАЛД	1943	95	10799	ливада 4.	0,2615	0,2615	
Хоргош	НЕКАСАЛД	1943	95	10800	њива 5.	0,3710	0,3710	
Хоргош	НЕКАСАЛД	1943	95	10800	ливада 4.	0,0285	0,0285	
Хоргош	НЕКАСАЛД	1943	95	10988	ливада 3.	0,1399	0,1399	
Хоргош	НЕКАСАЛД	2176	95	11014	ливада 3.	4,3125	4,3125	
Хоргош	НЕКАСАЛД	2176	95	11040/6	пашњак 3.	0,4902	0,4902	
Хоргош	НЕКАСАЛД	2176	95	11066	њива 5.	0,1607	0,1607	
Хоргош	НЕКАСАЛД	2176	95	11067	ливада 4.	0,2334	0,2334	

Хоргош	НЕКАСАЛД	2176	95	11068	ньива 3.	0,4859	0,4859
Хоргош	НЕКАСАЛД	2176	95	11074	ньива 5.	0,0768	0,0768
Хоргош	НЕКАСАЛД	2176	95	11075	ливада 4.	0,1079	0,1079
Хоргош	НЕКАСАЛД	2176	95	11076	ньива 4.	0,0551	0,0551
Хоргош	НЕКАСАЛД	2176	95	11077	ливада 4.	0,3882	0,3882
Хоргош	НЕКАСАЛД	2176	95	11078	ньива 3.	0,2535	0,2535
Хоргош	НЕКАСАЛД	1943	95	11103/1	ливада 4.	1,5395	1,5395
Хоргош	НЕКАСАЛД	2176	95	11103/2	ливада 4.	1,1001	1,1001
Хоргош	НЕКАСАЛД	2176	95	11105	ливада 4.	1,3979	1,3979
Хоргош	НЕКАСАЛД	1943	95	11112	ньива 4.	0,0888	0,0888
Хоргош	НЕКАСАЛД	1943	95	11113	ливада 4.	0,1715	0,1715
Хоргош	НЕКАСАЛД	1943	95	11113	ньива 4.	0,0320	0,0320
Хоргош	НЕКАСАЛД	1943	95	11114	ньива 3.	0,1931	0,1931
Хоргош	НЕКАСАЛД	2176	95	11122	ливада 4.	0,4786	0,4786
Хоргош	НЕКАСАЛД	2176	95	11127	ливада 4.	2,3739	2,3739
Хоргош	НЕКАСАЛД	2176	95	11128	ливада 4.	1,8630	1,8630
Хоргош	НЕКАСАЛД	3077	95	11134	ливада 4.	1,9849	1,9849
Хоргош	НЕКАСАЛД	3077	95	11227	ливада 4.	1,1309	1,1309
Хоргош	НЕКАСАЛД	3077	95	11255	ливада 4.	3,5199	3,5199
Хоргош	НЕКАСАЛД	3077	95	11256	дубока бара	2,6562	2,6562
Хоргош	НЕКАСАЛД	2176	95	11477	ньива 5.	0,4075	0,4075
укупно			95			26,3029	26,3029
Хоргош	КИЛАПОШ	1943	96	10356	ливада 4.	0,6220	0,6220
Хоргош	КИЛАПОШ	1943	96	10356	ньива 4.	0,0250	0,0250
Хоргош	КИЛАПОШ	1943	96	10498	ливада 4.	0,4101	0,4101
Хоргош	КИЛАПОШ	1943	96	10499	ливада 4.	0,3604	0,3604
Хоргош	КИЛАПОШ	1943	96	10504	ливада 4.	0,4054	0,4054
Хоргош	КИЛАПОШ	1943	96	10526	ливада 4.	0,2868	0,2868
Хоргош	КИЛАПОШ	1943	96	10547	ньива 4.	0,0772	0,0772
Хоргош	КИЛАПОШ	1943	96	10547	ливада 4.	0,0240	0,0240
Хоргош	КИЛАПОШ	1943	96	10548	ливада 4.	0,3611	0,3611
Хоргош	КИЛАПОШ	1943	96	10549	ньива 5.	0,1123	0,1123
укупно			96			2,6843	2,6843
Хоргош	ЗАДРУЖНИ КРАЈ	2176	97	3330	ливада 5.	1,9682	1,9682
Хоргош	ЗАДРУЖНИ КРАЈ	2176	97	3331/4	пашњак 3.	0,0235	0,0235
Хоргош	ЗАДРУЖНИ КРАЈ	2176	97	3927/2	ньива 5.	0,0119	0,0119
Хоргош	ЗАДРУЖНИ КРАЈ	2176	97	3928	ливада 4.	0,2403	0,2403
Хоргош	ЗАДРУЖНИ КРАЈ	2176	97	4078/1	ньива 2.	0,2326	0,2326
укупно			97			2,4765	2,4765
Хоргош	СЕЛЕВЕЊ	3077	98	6243	трстик и мочв. 1.	2,3755	2,3755
укупно			98			2,3755	2,3755
Хоргош	ЧЕНГЕШ РАМПА	3077	99	9739	трстик и мочв. 1.	0,1542	0,1542
Хоргош	ЧЕНГЕШ РАМПА	3077	99	9740	трстик и мочв. 1.	0,1967	0,1967
Хоргош	ЧЕНГЕШ РАМПА	3077	99	9741	трстик и мочв. 1.	0,1763	0,1763
укупно			99			0,5272	0,5272
Хоргош	ИРИ ЈАРАШ	3077	100	14193	трстик и мочв. 1.	1,6826	1,6826
укупно			100			1,6826	1,6826
Хоргош	ЗАДРУЖНИ КРАЈ	2176	101	3148	трстик и мочв. 4.	0,6758	0,6758
Хоргош	ЗАДРУЖНИ КРАЈ	2176	101	3336/1	трстик и мочв. 4.	4,7759	4,7759
укупно			101			5,4517	5,4517
Хоргош	БОГАРЗО	2176	102	6189	трстик и мочв. 1.	0,0286	0,0286
Хоргош	БОГАРЗО	2176	102	6190	трстик и мочв. 1.	1,1437	1,1437
Хоргош	БОГАРЗО	2176	102	6192	трстик и мочв. 1.	0,3707	0,3707
укупно			102			1,5430	1,5430
Хоргош	СЕЛЕВЕЊ	2176	103	6202	трстик и мочв. 1.	3,3544	3,3544
Хоргош	СЕЛЕВЕЊ	2176	103	6212	трстик и мочв. 1.	0,4113	0,4113
укупно			103			3,7657	3,7657
Хоргош	СЕЛЕВЕЊ	2176	104	10038	трстик и мочв. 1.	1,1564	1,1564
Хоргош	СЕЛЕВЕЊ	2176	104	10133	трстик и мочв. 1.	0,4800	0,4800
Хоргош	СЕЛЕВЕЊ	2176	104	10142	трстик и мочв. 1.	1,5097	1,5097
укупно			104			3,1461	3,1461
Хоргош	МОЛНАРОВ ДУЖ	2176	105	13602	трстик и мочв. 1.	3,3163	3,3163
Хоргош	МОЛНАРОВ ДУЖ	2176	105	14998	трстик и мочв. 4.	0,2098	0,2098
Хоргош	МОЛНАРОВ ДУЖ	2176	105	15000	трстик и мочв. 4.	0,7635	0,7635
укупно			105			4,2896	4,2896
Хоргош	СИЛВАШ 1. 2. ДУЖ, ГАЛАМБОШ	2176	106	13000	ньива 5.	0,1379	0,1379
Хоргош	СИЛВАШ 1. 2. ДУЖ, ГАЛАМБОШ	2176	106	13004	ливада 4.	0,0735	0,0735
Хоргош	СИЛВАШ 1. 2. ДУЖ, ГАЛАМБОШ	2176	106	13005	ньива 5.	1,2965	1,2965
Хоргош	СИЛВАШ 1. 2. ДУЖ, ГАЛАМБОШ	2176	106	13006	ливада 5.	0,0890	0,0890
Хоргош	СИЛВАШ 1. 2. ДУЖ, ГАЛАМБОШ	2176	106	13007	ньива 5.	1,5434	1,5434
Хоргош	СИЛВАШ 1. 2. ДУЖ, ГАЛАМБОШ	2176	106	13009/1	ньива 5.	0,5152	0,5152
Хоргош	СИЛВАШ 1. 2. ДУЖ, ГАЛАМБОШ	2176	106	13010/1	ньива 5.	0,1379	0,1379
Хоргош	СИЛВАШ 1. 2. ДУЖ, ГАЛАМБОШ	2176	106	13010/2	ньива 5.	0,2590	0,2590
Хоргош	СИЛВАШ 1. 2. ДУЖ, ГАЛАМБОШ	2176	106	13011/1	ливада 5.	0,0355	0,0355
Хоргош	СИЛВАШ 1. 2. ДУЖ, ГАЛАМБОШ	2176	106	13011/2	ливада 5.	0,0770	0,0770
Хоргош	СИЛВАШ 1. 2. ДУЖ, ГАЛАМБОШ	2176	106	13012/1	ньива 5.	0,1053	0,1053
Хоргош	СИЛВАШ 1. 2. ДУЖ, ГАЛАМБОШ	2176	106	13012/2	ньива 5.	0,2236	0,2236

Хоргош	СИЛВАШ 1. 2. ДУЖ, ГАЛАМБОШ	2176	106	13022/1	ньива 5.	0,1499	0,1489	
Хоргош	СИЛВАШ 1. 2. ДУЖ, ГАЛАМБОШ	2176	106	13023/1	ньива 5.	0,0724	0,0724	
Хоргош	СИЛВАШ 1. 2. ДУЖ, ГАЛАМБОШ	2176	106	13023/2	ньива 5.	0,1547	0,1547	
Хоргош	СИЛВАШ 1. 2. ДУЖ, ГАЛАМБОШ	1943	106	13008/1	ливада 5.	0,0624	0,0624	
Хоргош	СИЛВАШ 1. 2. ДУЖ, ГАЛАМБОШ	1943	106	13008/2	ливада 5.	0,0945	0,0945	
Хоргош	СИЛВАШ 1. 2. ДУЖ, ГАЛАМБОШ	1943	106	13009/2	ньива 5.	0,4534	0,4534	
Хоргош	СИЛВАШ 1. 2. ДУЖ, ГАЛАМБОШ	1943	106	13009/3	ньива 5.	0,2277	0,2277	
Хоргош	СИЛВАШ 1. 2. ДУЖ, ГАЛАМБОШ	1943	106	13009/4	ньива 5.	0,1942	0,1942	
Хоргош	СИЛВАШ 1. 2. ДУЖ, ГАЛАМБОШ	1943	106	13010/3	ньива 5.	0,1359	0,1359	
Хоргош	СИЛВАШ 1. 2. ДУЖ, ГАЛАМБОШ	1943	106	13011/3	ливада 5.	0,0354	0,0354	
Хоргош	СИЛВАШ 1. 2. ДУЖ, ГАЛАМБОШ	1943	106	13012/3	ньива 5.	0,1074	0,1074	
Хоргош	СИЛВАШ 1. 2. ДУЖ, ГАЛАМБОШ	1943	106	13022/2	ньива 5.	0,1494	0,1494	
Хоргош	СИЛВАШ 1. 2. ДУЖ, ГАЛАМБОШ	1943	106	13022/3	ньива 5.	0,1489	0,1489	
Хоргош	СИЛВАШ 1. 2. ДУЖ, ГАЛАМБОШ	1943	106	13023/3	ньива 5.	0,0724	0,0724	
Хоргош	СИЛВАШ 1. 2. ДУЖ, ГАЛАМБОШ	1943	106	13056/1	ньива 3.	0,6022	0,6022	
Хоргош	СИЛВАШ 1. 2. ДУЖ, ГАЛАМБОШ	1943	106	13076	ньива 3.	0,6394	0,6394	
Хоргош	СИЛВАШ 1. 2. ДУЖ, ГАЛАМБОШ	1943	106	13097	ньива 3.	0,0850	0,0850	
Хоргош	СИЛВАШ 1. 2. ДУЖ, ГАЛАМБОШ	1943	106	13097	ньива 4.	0,0305	0,0305	
Хоргош	СИЛВАШ 1. 2. ДУЖ, ГАЛАМБОШ	3077	106	13107	ливада 4.	0,2912	0,2912	
Хоргош	СИЛВАШ 1. 2. ДУЖ, ГАЛАМБОШ	3077	106	13018	ньива 5.	0,3179	0,3179	
Хоргош	СИЛВАШ 1. 2. ДУЖ, ГАЛАМБОШ	3077	106	13039	ливада 4.	8,7341	8,7341	
Хоргош	СИЛВАШ 1. 2. ДУЖ, ГАЛАМБОШ	2176	106	13110	ньива 4.	1,3162	1,3162	
Хоргош	СИЛВАШ 1. 2. ДУЖ, ГАЛАМБОШ	2176	106	13119	ньива 4.	1,1778	1,1778	
Хоргош	СИЛВАШ 1. 2. ДУЖ, ГАЛАМБОШ	3077	106	13121	ливада 5.	5,9953	5,9953	
Хоргош	СИЛВАШ 1. 2. ДУЖ, ГАЛАМБОШ	2176	106	13123	ньива 4.	0,0750	0,0750	
Хоргош	СИЛВАШ 1. 2. ДУЖ, ГАЛАМБОШ	2176	106	13128	ньива 4.	0,1844	0,1844	
Хоргош	СИЛВАШ 1. 2. ДУЖ, ГАЛАМБОШ	2176	106	13136	ньива 4.	0,0523	0,0523	
Хоргош	СИЛВАШ 1. 2. ДУЖ, ГАЛАМБОШ	2176	106	13140/2	ньива 4.	0,1329	0,1329	
Хоргош	СИЛВАШ 1. 2. ДУЖ, ГАЛАМБОШ	1943	106	13125	ньива 4.	0,0995	0,0995	
Хоргош	СИЛВАШ 1. 2. ДУЖ, ГАЛАМБОШ	1943	106	13138	ньива 4.	0,0934	0,0934	
Хоргош	СИЛВАШ 1. 2. ДУЖ, ГАЛАМБОШ	1943	106	13156	ньива 4.	0,3632	0,3632	
Хоргош	СИЛВАШ 1. 2. ДУЖ, ГАЛАМБОШ	1943	106	13157	ливада 5.	0,0693	0,0693	
Хоргош	СИЛВАШ 1. 2. ДУЖ, ГАЛАМБОШ	1943	106	13158	ньива 4.	0,1351	0,1351	
Хоргош	СИЛВАШ 1. 2. ДУЖ, ГАЛАМБОШ	1943	106	13159	ливада 5.	0,1051	0,1051	
Хоргош	СИЛВАШ 1. 2. ДУЖ, ГАЛАМБОШ	1943	106	13160	ньива 4.	0,1117	0,1117	
Хоргош	СИЛВАШ 1. 2. ДУЖ, ГАЛАМБОШ	2176	106	13176	ньива 3.	1,0090	1,0090	
Хоргош	СИЛВАШ 1. 2. ДУЖ, ГАЛАМБОШ	3077	106	13181	ливада 4.	1,9086	1,9086	
Хоргош	СИЛВАШ 1. 2. ДУЖ, ГАЛАМБОШ	2176	106	13184	ньива 4.	0,2173	0,2173	
Хоргош	СИЛВАШ 1. 2. ДУЖ, ГАЛАМБОШ	2176	106	13210	ньива 3.	0,6413	0,6413	
Хоргош	СИЛВАШ 1. 2. ДУЖ, ГАЛАМБОШ	2176	106	13244	ньива 3.	0,6421	0,6421	
Хоргош	СИЛВАШ 1. 2. ДУЖ, ГАЛАМБОШ	3077	106	13245	ливада 4.	1,7073	1,7073	
Хоргош	СИЛВАШ 1. 2. ДУЖ, ГАЛАМБОШ	3077	106	13272	ливада 4.	1,7821	1,7821	
Хоргош	СИЛВАШ 1. 2. ДУЖ, ГАЛАМБОШ	2176	106	13409	ливада 5.	0,1057	0,1057	
Хоргош	СИЛВАШ 1. 2. ДУЖ, ГАЛАМБОШ	2176	106	13446/1	ньива б.	0,2231	0,2231	
Хоргош	СИЛВАШ 1. 2. ДУЖ, ГАЛАМБОШ	1943	106	13446/2	ньива б.	0,0720	0,0720	
Хоргош	СИЛВАШ 1. 2. ДУЖ, ГАЛАМБОШ	1943	106	13447	ливада 5.	0,0807	0,0807	
Хоргош	СИЛВАШ 1. 2. ДУЖ, ГАЛАМБОШ	1943	106	13448	ньива б.	0,0648	0,0648	
Хоргош	СИЛВАШ 1. 2. ДУЖ, ГАЛАМБОШ	1943	106	13449	ливада 5.	0,0914	0,0914	
Хоргош	СИЛВАШ 1. 2. ДУЖ, ГАЛАМБОШ	1943	106	13450	ньива 4.	0,1632	0,1632	
Хоргош	СИЛВАШ 1. 2. ДУЖ, ГАЛАМБОШ	2176	106	13459	ньива 3.	0,1141	0,1141	
Хоргош	СИЛВАШ 1. 2. ДУЖ, ГАЛАМБОШ	2176	106	13459	ньива б.	0,3176	0,3176	
Хоргош	СИЛВАШ 1. 2. ДУЖ, ГАЛАМБОШ	2176	106	13459	ливада 5.	0,0470	0,0470	
Хоргош	СИЛВАШ 1. 2. ДУЖ, ГАЛАМБОШ	1943	106	13467	ньива 3.	0,2176	0,2176	
Хоргош	СИЛВАШ 1. 2. ДУЖ, ГАЛАМБОШ	1943	106	13468	ливада 5.	0,3773	0,3773	
Хоргош	СИЛВАШ 1. 2. ДУЖ, ГАЛАМБОШ	1943	106	13469	ньива б.	0,6584	0,6584	
Хоргош	СИЛВАШ 1. 2. ДУЖ, ГАЛАМБОШ	1943	106	13470	ньива б.	0,0480	0,0480	
Хоргош	СИЛВАШ 1. 2. ДУЖ, ГАЛАМБОШ	1943	106	13470	ливада 4.	0,4804	0,4804	
Хоргош	СИЛВАШ 1. 2. ДУЖ, ГАЛАМБОШ	1943	106	13471	ньива 5.	0,2912	0,2912	
Хоргош	СИЛВАШ 1. 2. ДУЖ, ГАЛАМБОШ	1943	106	13473	ньива б.	0,0874	0,0874	
Хоргош	СИЛВАШ 1. 2. ДУЖ, ГАЛАМБОШ	1943	106	13474	ливада 5.	0,5924	0,5924	
Хоргош	СИЛВАШ 1. 2. ДУЖ, ГАЛАМБОШ	1943	106	13475	ливада 5.	0,2975	0,2975	
Хоргош	СИЛВАШ 1. 2. ДУЖ, ГАЛАМБОШ	1943	106	13476	ньива б.	0,6928	0,6928	
Хоргош	СИЛВАШ 1. 2. ДУЖ, ГАЛАМБОШ	1943	106	13477	ливада 5.	1,0670	1,0670	
Хоргош	СИЛВАШ 1. 2. ДУЖ, ГАЛАМБОШ	1943	106	13478	ньива 3.	0,5065	0,5065	
Хоргош	СИЛВАШ 1. 2. ДУЖ, ГАЛАМБОШ	2176	106	13479	ньива 3.	0,8417	0,8417	
Хоргош	СИЛВАШ 1. 2. ДУЖ, ГАЛАМБОШ	2176	106	13481	ливада 5.	1,3972	1,3972	
Хоргош	СИЛВАШ 1. 2. ДУЖ, ГАЛАМБОШ	2176	106	13490	ливада 4.	0,1178	0,1178	
үкупно			106			44,0234	44,0234	
Хоргош	ЧОРДА ЯРАШ	2176	107	15816/1	ньива 5.	33,1080	33,1080	
үкупно			107			33,1080	33,1080	
Хоргош	КЕТРЕЦ, МАЛИ КУНТОВ, КУНТОВ, ДУГАЧКИ ДУЖ	3077	108	9379	пашњаа: 3.	1,6533	1,6533	
Хоргош	КЕТРЕЦ, МАЛИ КУНТОВ, КУНТОВ, ДУГАЧКИ ДУЖ	3077	108	9397	ливада 4.	1,0324	1,0324	

Хоргош	КЕТРЕЦ, МАЛИ КУНТОВ, КУНТОВ, ДУГАЧКИ ДУЖ	3077	108	9624	ливада 5.	7,5516	7,5516	
укупно			108			10,2373	10,2373	
Хоргош	КАМАРАШ	2176	109	4037	ост. вешт. ство.непл.	0,3956	0,3956	користи се за пољопривредну производњу
укупно			109			0,3956	0,3956	
Хоргош	ЧЕНГЕШ РАМПА, КИЛАПОШ	2176	110	9658	ливада 4.	0,2497	0,2497	
Хоргош	ЧЕНГЕШ РАМПА, КИЛАПОШ	2176	110	9660	ливада 4.	0,9641	0,9641	
Хоргош	ЧЕНГЕШ РАМПА, КИЛАПОШ	2176	110	9684/1	ливада 4.	0,1026	0,1026	
Хоргош	ЧЕНГЕШ РАМПА, КИЛАПОШ	2176	110	9684/3	ливада 4.	0,2508	0,2508	
Хоргош	ЧЕНГЕШ РАМПА, КИЛАПОШ	2176	110	9684/4	ливада 4.	0,0398	0,0398	
Хоргош	ЧЕНГЕШ РАМПА, КИЛАПОШ	2176	110	9742/1	ливада 4.	2,1791	2,1791	
Хоргош	ЧЕНГЕШ РАМПА, КИЛАПОШ	2176	110	9742/2	ливада 4.	0,1194	0,1194	
Хоргош	ЧЕНГЕШ РАМПА, КИЛАПОШ	2176	110	10361	ливада 4.	4,0310	4,0310	
Хоргош	ЧЕНГЕШ РАМПА, КИЛАПОШ	2176	110	10575	ливада 4.	1,2303	1,2303	
Хоргош	ЧЕНГЕШ РАМПА, КИЛАПОШ	2176	110	10577	ливада 4.	0,2057	0,2057	
Хоргош	ЧЕНГЕШ РАМПА, КИЛАПОШ	2176	110	10578	ливада 4.	4,2925	4,2925	
укупно			110			13,6650	13,6650	
Хоргош	БУЦАК, СИГЕТ, ВЕЛИКИ РИТ	2176	111	7181	ливада 2.	16,2033	16,2033	
Хоргош	БУЦАК, СИГЕТ, ВЕЛИКИ РИТ	2176	111	7182	ливада 2.	10,6690	10,6690	
Хоргош	БУЦАК, СИГЕТ, ВЕЛИКИ РИТ	2176	111	7188	ливада 2.	9,9976	9,9976	
Хоргош	БУЦАК, СИГЕТ, ВЕЛИКИ РИТ	2176	111	7195	ливада 3.	3,1956	3,1956	
Хоргош	БУЦАК, СИГЕТ, ВЕЛИКИ РИТ	2176	111	7199	ливада 3.	2,0401	2,0401	
Хоргош	БУЦАК, СИГЕТ, ВЕЛИКИ РИТ	2176	111	7201	ливада 2.	3,4598	3,4598	
Хоргош	БУЦАК, СИГЕТ, ВЕЛИКИ РИТ	2176	111	7202	ливада 2.	3,8364	3,8364	
укупно			111			49,4018	49,4018	
Хоргош	ЧАСАР ДИЛЕ	1943	112	15206	њива 4.	0,5697	0,5697	
Хоргош	ЧАСАР ДИЛЕ	1943	112	15221	њива 4.	0,5611	0,5611	
Хоргош	ЧАСАР ДИЛЕ	1943	112	15460	ливада 4.	0,0802	0,0802	
Хоргош	ЧАСАР ДИЛЕ	1943	112	15461/3	њива 5.	0,0681	0,0681	
Хоргош	ЧАСАР ДИЛЕ	1943	112	15462	ливада 4.	0,0768	0,0768	
Хоргош	ЧАСАР ДИЛЕ	1943	112	15463/3	њива 5.	0,3739	0,3739	
Хоргош	ЧАСАР ДИЛЕ	1943	112	15464/3	ливада 4.	0,1361	0,1361	
Хоргош	ЧАСАР ДИЛЕ	1943	112	15636	њива 4.	0,4034	0,4034	
Хоргош	ЧАСАР ДИЛЕ	1943	112	15666	виноград 3.	0,0849	0,0849	
Хоргош	ЧАСАР ДИЛЕ	1943	112	15667	њива 4.	0,3375	0,3375	
укупно			112			2,6917	2,6917	
Хоргош	ТЕВЕДЕ ДИЛЕ, МАЛА БАЛА, МАЛИ КУНТОВ	1943	113	8729	њива 5.	0,0300	0,0300	
Хоргош	ТЕВЕДЕ ДИЛЕ, МАЛА БАЛА, МАЛИ КУНТОВ	1943	113	8777	виноград 2.	0,1871	0,1871	
Хоргош	ТЕВЕДЕ ДИЛЕ, МАЛА БАЛА, МАЛИ КУНТОВ	1943	113	9014	пашњак 3.	0,2164	0,2164	
Хоргош	ТЕВЕДЕ ДИЛЕ, МАЛА БАЛА, МАЛИ КУНТОВ	1943	113	9016/2	њива 5.	0,1394	0,1394	
Хоргош	ТЕВЕДЕ ДИЛЕ, МАЛА БАЛА, МАЛИ КУНТОВ	1943	113	9052	пашњак 4.	2,2739	2,2739	
Хоргош	ТЕВЕДЕ ДИЛЕ, МАЛА БАЛА, МАЛИ КУНТОВ	1943	113	9105/2	њива 4.	0,4262	0,4262	
Хоргош	ТЕВЕДЕ ДИЛЕ, МАЛА БАЛА, МАЛИ КУНТОВ	1943	113	9143	ост. вешт. ство. непл.	0,7890	0,7890	користи се за пољопривредну производњу
Хоргош	ТЕВЕДЕ ДИЛЕ, МАЛА БАЛА, МАЛИ КУНТОВ	1943	113	9359	њива 3.	0,5410	0,5410	
укупно			113			4,6030	4,6030	
Хоргош	РЕКОВ РИТ	1943	114	3712/3	њива 3.	0,0389	0,0389	
Хоргош	РЕКОВ РИТ	1943	114	3715	њива 3.	0,2008	0,2008	
Хоргош	РЕКОВ РИТ	1943	114	3735	њива 4.	0,3634	0,3634	
Хоргош	РЕКОВ РИТ	1943	114	7254	њива 4.	0,4457	0,4457	
Хоргош	РЕКОВ РИТ	1943	114	7257	њива 4.	0,3861	0,3861	
Хоргош	РЕКОВ РИТ	1943	114	7271	њива 4.	0,8619	0,8619	
Хоргош	РЕКОВ РИТ	1943	114	7430	њива 3.	0,2288	0,2288	
Хоргош	РЕКОВ РИТ	1943	114	7464/1	њива 3.	1,0726	1,0726	
Хоргош	РЕКОВ РИТ	1943	114	7469/2	њива 3.	0,4891	0,4891	
Хоргош	РЕКОВ РИТ	1943	114	7469/3	њива 3.	0,4891	0,4891	
укупно			114			4,5764	4,5764	
Хоргош	ДУГАЧКА ДУЖ	1943	115	9566	њива 3.	0,3047	0,3047	
Хоргош	ДУГАЧКА ДУЖ	1943	115	9627/2	пашњак 3.	0,0815	0,0815	
Хоргош	ДУГАЧКА ДУЖ	1943	115	9627/3	пашњак 3.	0,0721	0,0721	
Хоргош	ДУГАЧКА ДУЖ	1943	115	9627/5	пашња: 3.	0,0721	0,0721	
Хоргош	ДУГАЧКА ДУЖ	1943	115	9627/6	пашњак 3.	0,0721	0,0721	
Хоргош	ДУГАЧКА ДУЖ	1943	115	9627/7	пашњак 3.	0,0721	0,0721	
Хоргош	ДУГАЧКА ДУЖ	1943	115	9627/8	пашњак 3.	0,0721	0,0721	
Хоргош	ДУГАЧКА ДУЖ	1943	115	9627/9	пашњак 3.	0,0721	0,0721	
Хоргош	ДУГАЧКА ДУЖ	1943	115	9627/10	пашња: 3.	0,0721	0,0721	
Хоргош	ДУГАЧКА ДУЖ	1943	115	9627/11	пашњак 3.	0,0721	0,0721	
Хоргош	ДУГАЧКА ДУЖ	1943	115	9627/12	пашњак 3.	0,0721	0,0721	

Хоргош	ДУГАЧКА ДУЖ	1943	115	9627/13	пашњак 3.	0,0721	0,0721	
Хоргош	ДУГАЧКА ДУЖ	1943	115	9627/16	пашњак 3.	0,0721	0,0721	
Хоргош	ДУГАЧКА ДУЖ	1943	115	9627/21	пашњак 3.	0,0721	0,0721	
Хоргош	ДУГАЧКА ДУЖ	1943	115	9627/22	пашњак 3.	0,0721	0,0721	
Хоргош	ДУГАЧКА ДУЖ	1943	115	9627/23	пашњак 3.	0,0721	0,0721	
Хоргош	ДУГАЧКА ДУЖ	1943	115	9627/24	пашњак 3.	0,0721	0,0721	
Хоргош	ДУГАЧКА ДУЖ	1943	115	9627/25	пашњак 3.	0,0721	0,0721	
укупно			115			1,5398	1,5398	
Хоргош	СЕЛО, ПРОЛЕТЕРСКО НАСЕЉЕ	1943	116	808	воћњак 2.	0,0891	0,0891	
Хоргош	СЕЛО, ПРОЛЕТЕРСКО НАСЕЉЕ	1943	116	809	виноград 3.	0,1035	0,1035	
Хоргош	СЕЛО, ПРОЛЕТЕРСКО НАСЕЉЕ	1943	116	968	њива 3.	0,0425	0,0425	
Хоргош	СЕЛО, ПРОЛЕТЕРСКО НАСЕЉЕ	1943	116	1382	њива 3.	0,0853	0,0853	
Хоргош	СЕЛО, ПРОЛЕТЕРСКО НАСЕЉЕ	1943	116	1384	њива 3.	0,0288	0,0288	
Хоргош	СЕЛО, ПРОЛЕТЕРСКО НАСЕЉЕ	1943	116	1787	њива 4.	0,0880	0,0880	
Хоргош	СЕЛО, ПРОЛЕТЕРСКО НАСЕЉЕ	1943	116	2088	њива 5.	0,0449	0,0449	
Хоргош	СЕЛО, ПРОЛЕТЕРСКО НАСЕЉЕ	1943	116	2091	пашњак 4.	0,0595	0,0595	
Хоргош	СЕЛО, ПРОЛЕТЕРСКО НАСЕЉЕ	1943	116	2171	бара	7,0434	7,0434	
Хоргош	СЕЛО, ПРОЛЕТЕРСКО НАСЕЉЕ	1943	116	2172	пашњак 3.	0,0818	0,0818	
Хоргош	СЕЛО, ПРОЛЕТЕРСКО НАСЕЉЕ	1943	116	2174	бара	6,2042	6,2042	
Хоргош	СЕЛО, ПРОЛЕТЕРСКО НАСЕЉЕ	1943	116	2176	пашњаг 3.	0,0532	0,0532	
Хоргош	СЕЛО, ПРОЛЕТЕРСКО НАСЕЉЕ	3077	116	2639	њива 3.	0,4797	0,4797	
Хоргош	СЕЛО, ПРОЛЕТЕРСКО НАСЕЉЕ	7245	116	5369	виноград 2.	0,6607	0,6607	
Хоргош	СЕЛО, ПРОЛЕТЕРСКО НАСЕЉЕ	7245	116	5370	виноград 2.	0,2157	0,2157	
Хоргош	СЕЛО, ПРОЛЕТЕРСКО НАСЕЉЕ	1943	116	5683	виноград 2.	0,2195	0,2195	
Хоргош	СЕЛО, ПРОЛЕТЕРСКО НАСЕЉЕ	2176	116	5752	ливада 4.	0,2306	0,2306	
укупно			116			15,7304	15,7304	
укупно по ХОРГОШ						851,8339	843,2457	
Мале Пијаце	КЕРЕШ ПАРТ, СТАРА ТОРИНА	408	117	819	лисада 4.	0,0013	0,0013	
Мале Пијаце	КЕРЕШ ПАРТ, СТАРА ТОРИНА	408	117	820	ливада 4.	0,1509	0,1509	
Мале Пијаце	КЕРЕШ ПАРТ, СТАРА ТОРИНА	408	117	821	ливада 4.	0,0156	0,0156	
Мале Пијаце	КЕРЕШ ПАРТ, СТАРА ТОРИНА	408	117	830	ливада 4.	0,0261	0,0261	
Мале Пијаце	КЕРЕШ ПАРТ, СТАРА ТОРИНА	408	117	1899	ливада 4.	0,0149	0,0149	
Мале Пијаце	КЕРЕШ ПАРТ, СТАРА ТОРИНА	408	117	1959	ливада 4.	0,0678	0,0678	
Мале Пијаце	КЕРЕШ ПАРТ, СТАРА ТОРИНА	408	117	2116/1	ливада 4.	0,2999	0,2999	
Мале Пијаце	КЕРЕШ ПАРТ, СТАРА ТОРИНА	408	117	2116/2	ливада 4.	0,0040	0,0040	
Мале Пијаце	КЕРЕШ ПАРТ, СТАРА ТОРИНА	408	117	2689/19	пашњак 3.	0,4137	0,4137	
Мале Пијаце	КЕРЕШ ПАРТ, СТАРА ТОРИНА	408	117	2689/20	пашњаг 3.	0,0659	0,0659	
Мале Пијаце	КЕРЕШ ПАРТ, СТАРА ТОРИНА	408	117	2959	њива 3.	0,0103	0,0103	
Мале Пијаце	КЕРЕШ ПАРТ, СТАРА ТОРИНА	408	117	2961	њива 3.	0,0090	0,0090	
Мале Пијаце	КЕРЕШ ПАРТ, СТАРА ТОРИНА	408	117	2966	лисада 4.	0,0977	0,0977	
укупно			117			1,1771	1,1771	
Мале Пијаце	УШТОРКА	408	118	4065	ливада 5.	0,072	0,072	
Мале Пијаце	УШТОРКА	408	118	4068	лисада 5.	0,039	0,039	
Мале Пијаце	УШТОРКА	408	118	4086	ливада 5.	0,1469	0,1469	
Мале Пијаце	УШТОРКА	408	118	4087/19	њива 3.	0,1958	0,1958	
Мале Пијаце	УШТОРКА	408	118	4088	лисада 5.	2,4214	2,4214	
Мале Пијаце	УШТОРКА	408	118	4090	њива 5.	0,1469	0,1469	
укупно			118			3,0220	3,0220	
Мале Пијаце	ОРОМ УШТОРКА	2187	119	4636/3	њива 4.	2,0796	2,0796	
Мале Пијаце	ОРОМ УШТОРКА	2187	119	4637	њива 3.	0,6436	0,6436	
Мале Пијаце	ОРОМ УШТОРКА	2187	119	4638	њива 3.	0,7227	0,7227	
Мале Пијаце	ОРОМ УШТОРКА	2187	119	4659	њива 2.	0,3120	0,3120	
Мале Пијаце	ОРОМ УШТОРКА	2187	119	4659	њива 3.	1,4340	1,4340	
укупно			119			5,1919	5,1919	
Мале Пијаце	ЈАРАШ	1281	120	2596	ливада 4.	0,3252	0,1626	Сувласник: Ковач Ержебет, Мале Пијаце, Лењинова 3.
Мале Пијаце	ЈАРАШ	1281	120	2597	њива 5.	0,2653	0,1327	Сувласник: Ковач Ержебет, Мале Пијаце, Лењинова 3.
укупно			120			0,5905	0,2953	
Мале Пијаце	УШТОРКА	2017	121	3379	њива 3.	1,1381	0,1507	Сувласник: Салаи (Иштван) Мелинда, Шупљак, Халомски шор 27.
укупно			121			1,1381	0,1507	
Мале Пијаце	УШТОРКА	3113	122	4083	ливада 5.	0,0871	0,0290	Сувласник: Фараго (Иштван) Имре, Мале Пијаце, Партизански пут 23.
Мале Пијаце	УШТОРКА	3113	122	4084	њива 3.	0,5208	0,1736	Сувласник: Фараго (Иштван) Имре, Мале Пијаце, Партизански пут 23.
укупно			122			0,6079	0,2026	
Мале Пијаце	КЕРЕШ ПАРТ	2556	123	3937	њива 4.	0,3960	0,0440	Сувласник: Вираг (Шандор) Шандор, Мале Пијаце, Кап. Киш Ференца 9.; Вираг (Јожеф) Рожа, Мале Пијаце, Киш Ференца 9.
Мале Пијаце	КЕРЕШ ПАРТ	2556	123	3938	пашњаг 1.	0,3661	0,0407	Сувласник: Вираг (Шандор) Шандор, Мале Пијаце, Кап. Киш Ференца 9.; Вираг (Јожеф) Рожа, Мале Пијаце, Киш Ференца 9.

Мале Пијаце	КЕРЕШ ПАРТ	2556	123	3939/1	њива 5.	0,0550	0,0061	Сувласник: Вираг (Шандор) Шандор, Мале Пијаце, Кап. Киш Ференца 9.; Вираг (Јожеф) Рожа, Мале Пијаце, Киш Ференца 9.
Мале Пијаце	КЕРЕШ ПАРТ	2556	123	3940	њива 4.	2,2320	0,2480	Сувласник: Вираг (Шандор) Шандор, Мале Пијаце, Кап. Киш Ференца 9.; Вираг (Јожеф) Рожа, Мале Пијаце, Киш Ференца 9.
Мале Пијаце	КЕРЕШ ПАРТ	2556	123	3940	њива 5.	1,1494	0,1277	Сувласник: Вираг (Шандор) Шандор, Мале Пијаце, Кап. Киш Ференца 9.; Вираг (Јожеф) Рожа, Мале Пијаце, Киш Ференца 9.
укупно			123			4,1985	0,4665	
Мале Пијаце	Х.ТВАН ЛАНЦ	286	124	2292	њива 5.	4,4299	0,3986	Сувласник: Војводић Велизар(Суботица)
укупно			124			4,4299	0,3986	
Мале Пијаце	КЕРЕШ ПАРТ	2187	125	3992	њива 4.	1,3802	1,3802	
укупно			125			1,3802	1,3802	
укупно						21,7361	17,2849	
Ором	ВЕЛИКИ ПУТ	1671	126	1586/9	њива 3.	0,1798	0,1798	
Ором	ВЕЛИКИ ПУТ	1671	126	1586/10	њива 3.	0,1798	0,1798	
Ором	ВЕЛИКИ ПУТ	1671	126	1586/11	њива 3.	0,1798	0,1798	
Ором	ВЕЛИКИ ПУТ	1671	126	1586/12	њива 3.	0,0838	0,0838	
укупно			126			0,6232	0,6232	
Ором	САЛАШКА ЗЕМЉА	1671	127	953	њива 3.	0,4115	0,4115	
укупно			127			0,4115	0,4115	
Ором	САЛАШКА ЗЕМЉА	1671	128	1007/3	њива 3.	0,8332	0,8332	
укупно			128			0,8332	0,8332	
Ором	САЛАШКА ЗЕМЉА	1671	129	1107/1	њива 2.	0,7475	0,7475	
укупно			129			0,7475	0,7475	
Ором	САЛАШКА ЗЕМЉА	1671	130	2642/3	њива 3.	0,3483	0,3483	
Ором	САЛАШКА ЗЕМЉА	1671	130	2667	њива 3.	0,2442	0,2442	
Ором	САЛАШКА ЗЕМЉА	1671	130	2668	њива 3.	1,9184	1,9184	
укупно			130			2,5109	2,5109	
Ором	САЛАШКА ЗЕМЉА	279	131	5002/1	њива 3.	0,5379	0,5379	
укупно			131			0,5379	0,5379	
Ором	САЛАШКА ЗЕМЉА	280	132	1798	њива 2.	0,1300	0,1300	
Ором	САЛАШКА ЗЕМЉА	280	132	1798	њива 3.	0,1186	0,1186	
Ором	САЛАШКА ЗЕМЉА	280	132	1801	њива 3.	0,2771	0,2771	
Ором	САЛАШКА ЗЕМЉА	280	132	2466	њива 3.	0,2677	0,2677	
Ором	САЛАШКА ЗЕМЉА	280	132	2597/2	њива 2.	0,1429	0,1429	
укупно			132			0,9363	0,9363	
Ором	САЛАШКА ЗЕМЉА	280	133	3945/2	њива 3.	0,2148	0,2148	
укупно			133			0,2148	0,2148	
Ором	КОШУТ ЛАЈОША	1981	134	502	њива 1.	0,1157	0,1157	
Ором	КОШУТ ЛАЈОША	1981	134	503	њива 1.	0,0625	0,0625	
укупно			134			0,1782	0,1782	
Ором	САЛАШКА ЗЕМЉА	1671	135	1189/1	ливада 2.	7,9455	7,9455	
Ором	САЛАШКА ЗЕМЉА	1671	135	1190/1	трстик и мочв. 2.	0,8913	0,8913	
Ором	САЛАШКА ЗЕМЉА	1671	135	1191/1	ливада 2.	0,0352	0,0352	
Ором	САЛАШКА ЗЕМЉА	1671	135	1192	ливада 2.	0,2755	0,2755	
Ором	САЛАШКА ЗЕМЉА	1671	135	1193	трстик и мочв. 2.	0,4831	0,4831	
Ором	САЛАШКА ЗЕМЉА	1671	135	1195/1	трстик и мочв. 2.	0,1158	0,1158	
укупно			135			9,7464	9,7464	
Ором	САЛАШКА ЗЕМЉА	1671	136	1629/1	њива 2.	3,2619	3,2619	
укупно			136			3,2619	3,2619	
Ором	САЛАШКА ЗЕМЉА	1671	137	1586/1	њива 2.	3,5291	3,5291	
укупно			137			3,5291	3,5291	
Ором	САЛАШКА ЗЕМЉА	1671	138	1743	њива 3.	100,4395	15,0000	за закуп трећи - С део од целу парцеле
укупно			138			100,4395	15,0000	
укупно						123,7704	18,5308	
Трешњевац	КУРИЈА	2483	139	953/1	трстик и мочв.	0,3454	0,3454	
Трешњевац	ПУТЕВИ	292	139	2416	трстик и мочв.	0,6780	0,6780	
Трешњевац	ТУЗЛАНСКА	292	139	74	њива 3.	0,2854	0,2854	
Трешњевац	ПУТЕВИ	292	139	2419	њива 6.	0,1351	0,1351	
Трешњевац	ЈАРАШ	292	139	2517	њива 5.	0,1281	0,1281	
укупно			139			1,5720	1,5720	
Трешњевац	ЈАРАШ	292	140	2403/8	њива 2.	0,1996	0,1996	
укупно			140			0,1996	0,1996	
Трешњевац	ПУТЕВИ	292	141	2407	ливада 3.	0,7125	0,7125	
укупно			141			0,7125	0,7125	
Трешњевац	САЛАШКА ЗЕМЉА	292	142	3606	њива 3.	0,1924	0,1924	
укупно			142			0,1924	0,1924	
Трешњевац	САЛАШКА ЗЕМЉА	292	143	3209	њива 3.	0,7608	0,7608	
укупно			143			0,7608	0,7608	
Трешњевац	ЈАРАШ	292	144	1870	њива 5.	0,1182	0,1182	
Трешњевац	ЈАРАШ	292	144	1872	њива 5.	0,1765	0,1765	
укупно			144			0,2947	0,2947	

Трешњевац	САЛАШКА ЗЕМЉА	292	145	3215/1	њива 2.	105,1898	11,0000	
укупно			145			105,1898	11,0000	
Трешњевац	САЛАШКА ЗЕМЉА	292	146	3496/21	вододерина	0,2468	0,2468	
укупно			146			0,2468	0,2468	
Трешњевац	САЛАШКА ЗЕМЉА	292	147	3452	њива 3.	0,0985	0,0985	
укупно			147			0,0985	0,0985	
Трешњевац	САЛАШКА ЗЕМЉА	292	148	3488/30	њива 4.	1,3562	1,3562	
укупно			148			1,3562	1,3562	
Трешњевац	САЛАШКА ЗЕМЉА	292	149	4995	њива 2.	0,7129	0,7129	
укупно			149			0,7129	0,7129	
УКУПНО К.О. ВЕЦИНСКА ЗЕМЉА						11,4362	17,1464	
Велебит	УЛИЦА	405	150	8085/4	њива 4.	0,5064	0,5064	
Велебит	ПАШЊАК МАЛИ ОРСМ	516	150	3535/46	њива 6.	0,5755	0,5755	
Велебит	ПАШЊАК МАЛИ ОРСМ	296	150	3535/44	пашњак 1.	0,5755	0,5755	
Велебит	ПАШЊАК МАЛИ ОРСМ	296	150	3535/96	ливадз 5.	0,5563	0,5563	
укупно			150			2,2157	2,2157	
Велебит	ЈУТРА	510	151	3609/2	њива 5.	0,3327	0,3327	имовинско правни односи нису спроведени
Велебит	ЈУТРА	510	151	3609/3	њива 5.	0,8902	0,8902	имовинско правни односи нису спроведени
Велебит	ЈУТРА	510	151	3609/4	њива 5.	1,1509	1,1509	имовинско правни односи нису спроведени
Велебит	ЈУТРА	510	151	3609/5	њива 5.	0,2589	0,2589	имовинско правни односи нису спроведени
Велебит	ЈУТРА	510	151	3609/6	њива 5.	0,1712	0,1712	имовинско правни односи нису спроведени
Велебит	ЈУТРА	510	151	3609/7	њива 5.	0,5754	0,5754	имовинско правни односи нису спроведени
Велебит	ЈУТРА	510	151	3609/8	њива 5.	0,5755	0,5755	имовинско правни односи нису спроведени
Велебит	ЈУТРА	510	151	3609/10	њива 5.	0,4496	0,4496	имовинско правни односи нису спроведени
Велебит	ЈУТРА	510	151	3609/11	њива 5.	0,5755	0,5755	имовинско правни односи нису спроведени
укупно			151			4,9799	4,9799	
Велебит	ЈУТРА	510	152	3609/12	њива 5.	0,5755	0,5755	имовинско правни односи нису спроведени
Велебит	ЈУТРА	510	152	3609/13	њива 5.	0,5754	0,5754	имовинско правни односи нису спроведени
Велебит	ЈУТРА	510	152	3609/14	њива 5.	0,5755	0,5755	имовинско правни односи нису спроведени
Велебит	ЈУТРА	510	152	3609/15	њива 5.	0,5755	0,5755	имовинско правни односи нису спроведени
Велебит	ЈУТРА	510	152	3609/16	њива 5.	0,5754	0,5754	имовинско правни односи нису спроведени
Велебит	ЈУТРА	510	152	3609/17	њива 5.	0,5755	0,5755	имовинско правни односи нису спроведени
Велебит	ЈУТРА	510	152	3609/18	њива 5.	1,1509	1,1509	имовинско правни односи нису спроведени
укупно			152			4,6037	4,6037	
Велебит	ЈУТРА	510	153	3609/19	њива 5.	0,5755	0,5755	имовинско правни односи нису спроведени
Велебит	ЈУТРА	510	153	3609/20	њива 5.	1,1509	1,1509	имовинско правни односи нису спроведени
Велебит	ЈУТРА	510	153	3609/21	њива 5.	0,5755	0,5755	имовинско правни односи нису спроведени
Велебит	ЈУТРА	510	153	3609/22	њива 5.	0,5754	0,5754	имовинско правни односи нису спроведени
Велебит	ЈУТРА	510	153	3609/23	њива 5.	0,5755	0,5755	имовинско правни односи нису спроведени
Велебит	ЈУТРА	510	153	3609/24	њива 5.	0,5754	0,5754	имовинско правни односи нису спроведени
Велебит	ЈУТРА	510	153	3609/25	њива 5.	0,5755	0,5755	имовинско правни односи нису спроведени
укупно			153			4,6037	4,6037	
Велебит	ЈУТРА	510	154	3609/26	њива 5.	0,4255	0,4255	имовинско правни односи нису спроведени
Велебит	ЈУТРА	510	154	3609/27	њива 5.	0,1557	0,1557	имовинско правни односи нису спроведени
Велебит	ЈУТРА	510	154	3609/28	њива 5.	0,1644	0,1644	имовинско правни односи нису спроведени
Велебит	ЈУТРА	510	154	3609/29	њива 5.	0,8474	0,8474	имовинско правни односи нису спроведени
Велебит	ЈУТРА	510	154	3609/30	њива 5.	0,5754	0,5754	имовинско правни односи нису спроведени
Велебит	ЈУТРА	510	154	3609/31	њива 5.	0,5755	0,5755	имовинско правни односи нису спроведени
укупно			154			2,7439	2,7439	
Велебит	ЈУТРА	510	155	3609/32	њива 5.	2,8773	2,8773	имовинско правни односи нису спроведени
укупно			155			2,8773	2,8773	
Велебит	ЈУТРА	510	156	3609/33	њива 5.	0,5755	0,5755	имовинско правни односи нису спроведени
Велебит	ЈУТРА	510	156	3609/34	њива 5.	0,5755	0,5755	имовинско правни односи нису спроведени
Велебит	ЈУТРА	510	156	3609/35	њива 5.	0,5754	0,5754	имовинско правни односи нису спроведени
Велебит	ЈУТРА	510	156	3609/36	њива 5.	0,5755	0,5755	имовинско правни односи нису спроведени
Велебит	ЈУТРА	510	156	3609/38	њива 5.	0,8704	0,8704	имовинско правни односи нису спроведени
укупно			156			3,1723	3,1723	
УКУПНО К.О. ВРЕБИЊ						25,1965	25,1965	
Кањижа	ЗИМОНИЊ	5714	157	9275	пашњак 4.	0,8715	0,8715	
Кањижа	ЗИМОНИЊ	5714	157	9563	пашњак 4.	0,4059	0,4059	
укупно			157			1,2774	1,2774	
Кањижа	ЗИМОНИЊ	940	158	9405	њива 5.	0,6428	0,6428	
укупно			158			0,6428	0,6428	
Кањижа	ЗИМОНИЊ	5714	159	9411	њива 5.	0,2167	0,2167	
Кањижа	ЗИМОНИЊ	2032	159	9415	њива 5.	0,7060	0,7060	
укупно			159			0,9227	0,9227	
Кањижа	ЗИМОНИЊ	5714	160	9416	пашњак 3.	1,9451	1,9451	
Кањижа	ЗИМОНИЊ	5714	160	9418	њива 5.	1,0628	1,0628	
Кањижа	ЗИМОНИЊ	5714	160	9537/1	њива 5.	2,8114	2,8114	
Кањижа	ЗИМОНИЊ	5714	160	9532	њива 5.	0,2123	0,2123	
укупно			160			6,0316	6,0316	

Кањижа	ЗИМОНИЋ	5714	161	9435	пашњак 3.	1,0473	1,0473	
Кањижа	ЗИМОНИЋ	5714	161	9434/2	пашњак 3.	0,2262	0,2262	
укупно			161			1,2735	1,2735	
Кањижа	ЗИМОНИЋ	5714	162	9454	њива 3.	0,5238	0,5238	
Кањижа	ЗИМОНИЋ	5714	162	9470	њива 4.	0,4323	0,4323	
Кањижа	ЗИМОНИЋ	5714	162	9463	њива 4.	0,2170	0,2170	
укупно			162			1,1731	1,1731	
Кањижа	ЗИМОНИЋ	940	163	9455	њива 3.	0,3145	0,3145	
укупно			163			0,3145	0,3145	
Кањижа	ЗИМОНИЋ	5714	164	9472	њива 4.	0,2158	0,2158	
укупно			164			0,2158	0,2158	
Кањижа	ЗИМОНИЋ	5714	165	9490	њива 4.	0,2154	0,2154	
укупно			165			0,2154	0,2154	
Кањижа	ЗИМОНИЋ	5714	166	9535	пашњак 3.	2,1589	2,1589	
Кањижа	ЗИМОНИЋ	5714	166	9540	њива 5.	0,4301	0,4301	
укупно			166			2,5890	2,5890	
Кањижа	ЗИМОНИЋ	5098	167	9421	њива 4.	3,2218	3,0322	Сувласник Ковачевић Милорад, В. Зимоњић
Кањижа	ЗИМОНИЋ	5098	167	9421	њива 5.	0,4329	0,4074	Сувласник Ковачевић Милорад, В. Зимоњић
укупно			167			3,6547	3,4396	
Кањижа	ЗИМОНИЋ	5714	168	9431	њива 4.	3,4544	3,4544	
укупно			168			3,4544	3,4544	
Кањижа	ЗИМОНИЋ	5714	169	9426	њива 4.	0,2092	0,2092	
укупно			169			0,2092	0,2092	
Кањижа	ЗИМОНИЋ	542	170	9370	њива 5.	0,2168	0,2168	
укупно			170			0,2168	0,2168	
Кањижа	ТИСКИ ВИНОГРАДИ	5714	171	5053	ливада 4.	0,0873	0,0873	
Кањижа	ТИСКИ ВИНОГРАДИ	5714	171	5133	ливада 4.	0,1646	0,1646	
Кањижа	ТИСКИ ВИНОГРАДИ	5714	171	5136/1	ливада 4.	0,5120	0,5120	
Кањижа	ТИСКИ ВИНОГРАДИ	5714	171	5137	ливада 4.	0,6159	0,6159	
укупно			171			1,3798	1,3798	
Кањижа	ДРУГА СЕЈАНИЦА	5714	172	5144/1	ливада 4.	3,5426	3,5426	
Кањижа	ДРУГА СЕЈАНИЦА	5714	172	5155	ливада 4.	1,8757	1,8757	
Кањижа	ДРУГА СЕЈАНИЦА	5714	172	5155	остало природно неплодно замљиште	0,1616	0,1616	користи се за пољопривредну производњу
укупно			172			5,5799	5,5799	
Кањижа	ДУГАЧКИ ДУЖ	5714	173	5399/1	ливада 4.	6,0980	6,0980	
Кањижа	ДУГАЧКИ ДУЖ	5714	173	5399/1	остало природно неплодно замљиште	0,5013	0,5013	користи се за пољопривредну производњу
укупно			173			6,5993	6,5993	
Кањижа	ДУГАЧКА ЛИНИЈА	5714	174	5542	ливада 4.	3,1813	3,1813	
Кањижа	КРАТКА ДУЖ	5714	174	5569	пашњак 3.	0,6351	0,6351	
укупно			174			3,8164	3,8164	
Кањижа	МАРКУЦ ПУТ	5714	175	5606	њива 5.	0,6893	0,6893	
Кањижа	ДОБО ПУТ	5714	175	5651	ливада 3.	0,8588	0,8588	
Кањижа	ДОБО ПУТ	5714	175	5651	ливада 4.	3,0376	3,0376	
Кањижа	ДОБО ПУТ	5714	175	5651	остало природно неплодно замљиште	0,1054	0,1054	
Кањижа	ДОБО ПУТ	5714	175	5653	ливада 4.	0,3536	0,3536	
Кањижа	ДОБО ПУТ	5714	175	5654	ливада 4.	0,1728	0,1728	
Кањижа	ДОБО ПУТ	5714	175	5655	ливада 4.	0,0302	0,0302	
укупно			175			5,2477	5,2477	
Кањижа	ЧОРДА ПУТ	542	176	6794	њива 5.	0,4889	0,4889	
Кањижа	ЧОРДА ПУТ	5714	176	6796	ливада 3.	0,1714	0,1714	
укупно			176			0,6603	0,6603	
Кањижа	МАЛИ РИТ	5714	177	7755	њива 5.	0,3125	0,3125	
Кањижа	МАЛИ РИТ	5714	177	7755	њива 6.	0,3015	0,3015	
Кањижа	МАЛИ РИТ	5714	177	7762	њива 5.	0,2757	0,2757	
Кањижа	МАЛИ РИТ	5714	177	7762	њива 6.	0,2867	0,2867	
укупно			177			1,1764	1,1764	
Кањижа	СУБОТИЧКИ ПУТ	5714	178	5766	бара	0,0858	0,0858	
Кањижа	СУБОТИЧКИ ПУТ	5714	178	5768	ливада 4.	1,3242	1,3242	
Кањижа	СУБОТИЧКИ ПУТ	5714	178	5790	ливада 4.	0,0508	0,0508	
Кањижа	СУБОТИЧКИ ПУТ	5714	178	5791/2	ливада 4.	0,0789	0,0789	
Кањижа	СУБОТИЧКИ ПУТ	5714	178	5890	њива 3.	0,0221	0,0221	
Кањижа	СУБОТИЧКИ ПУТ	5714	178	5950	пашњак 4.	0,0432	0,0432	
Кањижа	СУБОТИЧКИ ПУТ	5714	178	5966	ливада 4.	0,3881	0,3881	
Кањижа	СУБОТИЧКИ ПУТ	5714	178	6013	ливада 3.	0,0725	0,0725	
укупно			178			2,0656	2,0656	
Кањижа	ЗИМОНИЋ	888	179	9558	њива 6.	3,2102	3,2102	

укупно			179			3,2102	3,2102	
Кањижа	МАЛИ РИТ	5714	180	7739	њива 5.	0,2937	0,2937	
Кањижа	МАЛИ РИТ	5714	180	7739	њива 6.	0,7964	0,7964	
Кањижа	МАЛИ РИТ	5714	180	7764	њива 5.	0,2958	0,2958	
Кањижа	МАЛИ РИТ	5714	180	7764	њива 6.	0,2870	0,2870	
Кањижа	МАЛИ РИТ	5714	180	7791	њива 5.	0,9573	0,9573	
Кањижа	МАЛИ РИТ	5714	180	7791	њива 6.	0,9513	0,9513	
Кањижа	МАЛИ РИТ	5714	180	7826	њива 6.	0,8117	0,8117	
Кањижа	МАЛИ РИТ	5714	180	7944	њива 6.	0,0305	0,0305	
Кањижа	МАЛИ РИТ	5714	180	7970	њива 5.	0,2888	0,2888	
Кањижа	МАЛИ РИТ	5714	180	7970	њива 6.	1,0807	1,0807	
Кањижа	МАЛИ РИТ	5714	180	8003	њива 6.	1,1695	1,1695	
укупно			180			6,9627	6,9627	
Кањижа	МАЛИ РИТ	888	181	7144/3	ливада 3.	0,4157	0,4157	
Кањижа	МАЛИ РИТ	5714	181	7892	њива 6.	0,5904	0,5904	
Кањижа	МАЛИ РИТ	5714	181	7943	њива 5.	0,5323	0,5323	
Кањижа	МАЛИ РИТ	5714	181	7943	њива 6.	0,6166	0,6166	
укупно			181			2,1550	2,1550	
Кањижа	ВЕЛИКИ РИТ	888	182	8456	њива 6.	0,3132	0,3132	
укупно			182			0,3132	0,3132	
Кањижа	ВЕЛИКИ РИТ	5714	183	8292	њива 6.	0,8003	0,8003	
Кањижа	ВЕЛИКИ РИТ	5714	183	8415	њива 6.	1,6138	1,6138	
Кањижа	ВЕЛИКИ РИТ	5714	183	8416	њива 6.	1,1495	1,1495	
Кањижа	ВЕЛИКИ РИТ	5714	183	8434	њива 6.	0,6250	0,6250	
Кањижа	ВЕЛИКИ РИТ	5714	183	8435	њива 6.	0,1753	0,1753	
Кањижа	ВЕЛИКИ РИТ	5714	183	8436	њива 3.	0,3443	0,3443	
Кањижа	ВЕЛИКИ РИТ	5714	183	8437	њива 5.	0,2315	0,2315	
Кањижа	ВЕЛИКИ РИТ	5714	183	8865	њива 5.	0,2720	0,2720	
Кањижа	ВЕЛИКИ РИТ	5714	183	8865	њива 6.	0,2743	0,2743	
укупно			183			5,4860	5,4860	
Кањижа	ЖЕЛЕЗНИЧКИ ПУТ	5714	184	7099	њива 3.	0,2052	0,2052	
Кањижа	ЖЕЛЕЗНИЧКИ ПУТ	5714	184	7100	пашњак 4.	0,2075	0,2075	
Кањижа	ГОРЊЕ ПРИМОРЈЕ	940	184	6359	пашњак 3.	0,2132	0,2132	
Кањижа	ГОРЊЕ ПРИМОРЈЕ	940	184	6374	њива 3.	0,2162	0,2162	
Кањижа	ГОРЊЕ ПРИМОРЈЕ	940	184	6899	њива 3.	0,3238	0,3238	
Кањижа	ЖЕЛЕЗНИЧКИ ПУТ	940	184	7052	њива 3.	0,0600	0,0600	
Кањижа	ЗИМЕНИЋ	940	184	9274	њива 4.	0,0374	0,0374	
Кањижа	УГАРИ	940	184	9982	пашњак 3.	0,0728	0,0728	
укупно			184			1,3861	1,3861	
Кањижа	ЗИМЕНИЋ	5282	185	9545	њива 4.	1,5607	0,5680	Сувласник: Толнаи Ото (Мањаш) и Толнаи Јулијана, Носи Сад, Булевар Револуције 73
укупно			185			1,5607	0,5680	
Кањижа	ДОЊЕ ПРИМОРЈЕ	5356	186	9873	њива 4.	1,0500	0,5250	Сувласник: Ласло Антал (Иштван) Зимионић, Доње Приморје 18
укупно			186			1,0500	0,5250	
Кањижа	ОВЧАРНИЦА	888	187	6185	пашњак 3.	2,2636	2,2636	
Кањижа	ОВЧАРНИЦА	888	187	6186	ливада 2.	19,8445	19,8445	
укупно			187			22,1081	22,1081	
Кањижа	ОВЧАРНИЦА	888	188	6187	пашњак 3.	36,7805	36,7805	
укупно			188			36,7805	36,7805	
Кањижа	ВЕЛИКИ ПАШЊАК, ВИРАГОШ КУТ, ОВЧАРНИЦА	888	189	6198	ливада 2.	27,3885	27,3885	
Кањижа	ВЕЛИКИ ПАШЊАК, ВИРАГОШ КУТ, ОВЧАРНИЦА	888	189	6200	ливада 2.	4,2527	4,2527	
Кањижа	ВЕЛИКИ ПАШЊАК, ВИРАГОШ КУТ, ОВЧАРНИЦА	888	189	6201	пашњак 4.	3,9843	3,9843	
Кањижа	ВЕЛИКИ ПАШЊАК, ВИРАГОШ КУТ, ОВЧАРНИЦА	888	189	6202	пашњак 4.	2,9575	2,9575	
укупно			189			38,5830	38,5830	
Кањижа	ГОРЊЕ ПРИМОРЈЕ	1041	190	6462	њива 3.	0,4548	0,1137	Сувласник: Езвеш Терезија (Деже), Кањижа, Добровољачка 14
Кањижа	ГОРЊЕ ПРИМОРЈЕ	1041	190	6463	ливада 3.	0,0552	0,0138	Сувласник: Езвеш Терезија (Деже), Кањижа, Добровољачка 15
Кањижа	ГОРЊЕ ПРИМОРЈЕ	1041	190	6464	ливада 3.	0,0459	0,0115	Сувласник: Езвеш Терезија (Деже), Кањижа, Добровољачка 16
Кањижа	ГОРЊЕ ПРИМОРЈЕ	1041	190	6465	њива 3.	0,4483	0,1121	Сувласник: Езвеш Терезија (Деже), Кањижа, Добровољачка 17
укупно			190			1,0042	0,2511	
Кањижа	ГОРЊЕ ПРИМОРЈЕ	4961	191	6381/1	ливада 4.	0,0357	0,0136	Сувласник: Шандор Тибор (Михаљ), Зимионић, Горње Приморје 26
Кањижа	ГОРЊЕ ПРИМОРЈЕ	4961	191	6381/2	њива 5.	0,7262	0,2482	Сувласник: Шандор Тибор (Михаљ), Зимионић, Горње Приморје 27
укупно			191			0,7619	0,2618	

Кањижа	ЧОРДА ПУТ	5218	192	6531	њива 3.	0,3241	0,1620	Сувласник: Нађ Ержебет, Мађарска, Сегадин, Реваи Пјт 3, Чајкаш Ержебет, Суботица, Матије Гулца 5, Обирка Ана, Мађарска, Сегад, Лехнер Ференц 13, Фехер Ференц (Ференц), Суботица, Љубљанска 3
укупно			192			0,3241	0,1620	
Кањижа	ВЕЛИКИ ПАШЊАК	2262	193	6221/2	њива 4.	2,9109	0,5822	Сувласник: Нађ Иштван (Иштван), Кањижа, Уска 6
укупно			193			2,9109	0,5822	
Кањижа	СУБОТИЧКИ ПУТ	4580	194	5900	њива 4.	0,0300	0,0190	Сувласник: Олах Михаљ (Михаљ), Кањижа, Крагујевачка 3
Кањижа	СУБОТИЧКИ ПУТ	4580	194	5902	њива 4.	0,0449	0,0225	Сувласник: Олах Михаљ (Михаљ), Кањижа, Крагујевачка 4
Кањижа	СУБОТИЧКИ ПУТ	4580	194	6396	њива 3.	0,8452	0,4226	Сувласник: Олах Михаљ (Михаљ), Кањижа, Крагујевачка 5
укупно			194			0,9281	0,4641	
Кањижа	КРАТКА ЛИНИЈА	5605	195	5617	њива 2.	0,5589	0,2795	Сувласник: Нађ Естер (рођ: Боснаи), Кањижа
Кањижа	КРАТКА ЛИНИЈА	5605	195	5617	њива 3.	0,2873	0,1437	Сувласник: Нађ Естер (рођ: Боснаи), Кањижа
укупно			195			0,8462	0,4232	
Кањижа	МАЛИ ПУТ - СУСВОЈИНА	3887	196	7760	њива 5.	0,1366	0,0683	Сувласник: Земљорадничка Задруга Кањижа
Кањижа	МАЛИ ПУТ - СУСВОЈИНА	3887	196	7760	њива 6.	0,1323	0,0662	Сувласник: Земљорадничка Задруга Кањижа
укупно			196			0,2689	0,1345	
Кањижа	МАРКУС ПУТ - СУСВОЈИНА	488	197	5611	њива 4.	0,3840	0,0614	Сувласник: Ковач Жужана и Карољ, Кањижа, Саве Текелије 6.
Кањижа	МАРКУС ПУТ - СУСВОЈИНА	488	197	5611	њива 5.	0,3603	0,0527	Сувласник: Ковач Жужана и Карољ, Кањижа, Саве Текелије 6.
укупно			197			0,7443	0,1141	
Кањижа	ВЕЛИКИ ПАШЊАК	888	198	6189	ливада 2.	6,9842	6,9842	
Кањижа	ВЕЛИКИ ПАШЊАК	888	198	6190	пашњак 3.	30,3207	30,3207	
укупно			198			37,3049	37,3049	
Кањижа	ВЕЛИКИ ПАШЊАК, ОВЧАРНИЦА	888	199	6066	њива 4.	2,3962	2,3962	
Кањижа	ВЕЛИКИ ПАШЊАК, ОВЧАРНИЦА	888	199	6192	ливада 2.	6,1470	6,1470	
Кањижа	ВЕЛИКИ ПАШЊАК, ОВЧАРНИЦА	888	199	6193	пашњак 3.	42,1621	42,1621	
Кањижа	ВЕЛИКИ ПАШЊАК, ОВЧАРНИЦА	888	199	6194	ливада 2.	13,9187	13,9187	
Кањижа	ВЕЛИКИ ПАШЊАК, ОВЧАРНИЦА	888	199	6257,5	њива 4.	33,8017	33,8017	
укупно			199			98,4257	98,4257	
Кањижа	ВЕЛИКИ ПАШЊАК	888	200	6203	њива 4.	8,9803	8,9803	
Кањижа	ВЕЛИКИ ПАШЊАК	888	200	6205	њива 4.	24,5181	24,5181	
Кањижа	ВЕЛИКИ ПАШЊАК	888	200	6218	њива 4.	1,3286	1,3286	
укупно			200			231,6783	34,8270	
Кањижа	ВЕЛИКИ ПАШЊАК	888	201	6170	њива 4.	20,6935	10,3468	за закуп први - А део од целе парцеле
укупно			201			20,6935	10,3468	
Кањижа	МАЛИ РИТ	891	202	7748/1	њива 5.	0,1817	0,1817	
Кањижа	МАЛИ РИТ	891	202	7748/1	њива 6.	0,1938	0,1938	
Кањижа	МАЛИ РИТ	891	202	7749	њива 5.	0,2621	0,2621	
Кањижа	МАЛИ РИТ	891	202	7749	њива 6.	0,2516	0,2516	
Кањижа	МАЛИ РИТ	891	202	7750	њива 5.	0,2747	0,2747	
Кањижа	МАЛИ РИТ	891	202	7750	њива 6.	0,2639	0,2639	
Кањижа	МАЛИ РИТ	891	202	7752	њива 5.	0,2809	0,2809	
Кањижа	МАЛИ РИТ	891	202	7752	њива 6.	0,2703	0,2703	
Кањижа	МАЛИ РИТ	891	202	7753	њива 5.	0,2702	0,2702	
Кањижа	МАЛИ РИТ	891	202	7753	њива 6.	0,2606	0,2606	
укупно			202			2,5098	2,5098	
укупно	КАЊИЖА					466,2869	352,3862	
Мартонош	СЕЈАНИЦА - СУСВОЈИНА	2855	203	4852	пашњак 4.	3,1734	1,3530	Сувласник: Ловачко друштво Фазан, Мартонош М. 73
укупно			203			3,1734	1,3530	
Мартонош	СЕЈАНИЦА - СУСВОЈИНА	2857	204	4855	њива 4.	5,2996	4,1752	Сувласник: Ловачко друштво Фазан, Мартонош М. 73
Мартонош	СЕЈАНИЦА - СУСВОЈИНА	2857	204	4855	пашњак 4.	0,0238	0,0188	Сувласник: Ловачко друштво Фазан, Мартонош М. 74
укупно			204			5,3234	4,1940	
Мартонош	СЕКЕК - СУСВОЈИНА	2381	205	5030	њива 4.	0,7859	0,3930	Сувласник: Пака Розалија, Кањижа, Творничка 10. и Ожвар Вилмош, Палић, Хоргошки Пут 103.
Мартонош	СЕКЕК - СУСВОЈИНА	2381	205	5030	пашњак 4.	0,0425	0,0212	Сувласник: Пака Розалија, Кањижа, Творничка 10. и Ожвар Вилмош, Палић, Хоргошки Пут 103.
укупно			205			0,8284	0,4142	
Мартонош	ВЕЛИКИ РИТ	1	206	2041/1	њива 2.	0,2554	0,2554	
Мартонош	ВЕЛИКИ РИТ	1	206	2041	њива 3.	0,0244	0,0244	
Мартонош	ВЕЛИКИ РИТ	1	206	2041/6	њива 3.	0,0287	0,0287	

Мартонош	ВЕЛИКИ РИТ	1	206	2041/7	њива 5.	0,0360	0,0360	
Мартонош	ВЕЛИКИ РИТ	1	206	2114/1	њива 2.	0,4528	0,4528	
Мартонош	ВЕЛИКИ РИТ	1	206	2533	њива 1.	0,5967	0,5967	
укупно			206			1,3940	1,3940	
Мартонош	2. СЕЈАНИЦА	1	207	3112	њива 3.	0,1388	0,1388	
Мартонош	2. СЕЈАНИЦА	1	207	3218	њива 2.	0,1982	0,1982	
укупно			207			0,3370	0,3370	
Мартонош	1.2. СЕЈАНИЦА	1	208	4896	њива 4.	0,4718	0,4718	
Мартонош	1.2. СЕЈАНИЦА	1	208	4896	њива 5.	0,1514	0,1514	
Мартонош	1.2. СЕЈАНИЦА	1629	208	4915	њива 4.	0,6122	0,6122	
Мартонош	1.2. СЕЈАНИЦА	1829	208	4915	њива 5.	0,0482	0,0482	
Мартонош	1.2. СЕЈАНИЦА	1829	208	4915	пашњак 4.	0,1124	0,1124	
укупно			208			1,3960	1,3960	
Мартонош	ПРВА СЕЈАНИЦА И СЕКЕК	1672	209	5913	њива 5.	0,8398	0,8398	
Мартонош	ПРВА СЕЈАНИЦА И СЕКЕК	1672	209	5913	пашњак 4.	0,2162	0,2162	
Мартонош	ПРВА СЕЈАНИЦА И СЕКЕК	2724	209	5879	њива 3.	0,2056	0,2056	
Мартонош	ПРВА СЕЈАНИЦА И СЕКЕК	2724	209	5879	пашњак 4.	0,0236	0,0236	
Мартонош	ПРВА СЕЈАНИЦА И СЕКЕК	1829	209	5763	њива 4.	0,3848	0,3848	
Мартонош	ПРВА СЕЈАНИЦА И СЕКЕК	1829	209	5763	њива 5.	0,0538	0,0538	
Мартонош	ПРВА СЕЈАНИЦА И СЕКЕК	1829	209	5763	пашњак 4.	0,1812	0,1812	
укупно			209			1,9550	1,9550	
Мартонош	ПРВА СЕЈАНИЦА	3065	210	6574	њива 5.	0,8831	0,5236	Сувласник: Андер (Карољ)
Мартонош	ПРВА СЕЈАНИЦА	3065	210	6574	пашњак 4.	7,1579	4,2444	Ерика, Чантавир, М. Тита 41.
			210			8,0410	4,7680	
Мартонош	ПРВА СЕЈАНИЦА	2724	211	6479	њива 4.	0,3862	0,3362	
Мартонош	ПРВА СЕЈАНИЦА	2724	211	6479	њива 5.	0,4242	0,4242	
Мартонош	ПРВА СЕЈАНИЦА	1	211	6476	њива 5.	1,8441	1,8441	
Мартонош	ПРВА СЕЈАНИЦА	1	211	6395	њива 5.	0,1097	0,1097	
Мартонош	ПРВА СЕЈАНИЦА	1	211	6395	њива 6.	0,1206	0,1206	
Мартонош	ПРВА СЕЈАНИЦА	1	211	6397	њива 5.	0,3966	0,3966	
Мартонош	ПРВА СЕЈАНИЦА	1	211	6397	њива 6.	0,1011	0,1011	
Мартонош	ПРВА СЕЈАНИЦА	1	211	6493	њива 4.	0,2843	0,2843	
Мартонош	ПРВА СЕЈАНИЦА	1	211	6493	њива 5.	0,1543	0,1543	
Мартонош	ПРВА СЕЈАНИЦА	1	211	6536	њива 5.	0,5178	0,5178	
Мартонош	ПРВА СЕЈАНИЦА	1	211	6536	њива 6.	0,4841	0,4841	
Мартонош	ПРВА СЕЈАНИЦА	1672	211	6191	њива 5.	0,8756	0,8756	
укупно			211			5,6986	5,6986	
Мартонош	ДРУГА СЕЈАНИЦА	1	212	4519	њива 5.	0,6118	0,6118	
Мартонош	ДРУГА СЕЈАНИЦА	1	212	4524/1	њива 5.	0,7488	0,7488	
Мартонош	ДРУГА СЕЈАНИЦА	1	212	4524/2	њива 5.	0,2776	0,2776	
Мартонош	ДРУГА СЕЈАНИЦА	1	212	4531	њива 5.	2,0397	2,0397	
Мартонош	ДРУГА СЕЈАНИЦА	1	212	4539	њива 5.	0,2750	0,2750	
Мартонош	ДРУГА СЕЈАНИЦА	1	212	4539	њива 6.	0,3250	0,3250	
Мартонош	ДРУГА СЕЈАНИЦА	1	212	4475	њива 4.	0,4548	0,4548	
Мартонош	ДРУГА СЕЈАНИЦА	1	212	4475	њива 5.	0,1190	0,1190	
Мартонош	ДРУГА СЕЈАНИЦА	1	212	4410	њива 5.	1,1006	1,1006	
Мартонош	ДРУГА СЕЈАНИЦА	1	212	4650	њива 5.	0,5232	0,5232	
Мартонош	ДРУГА СЕЈАНИЦА	1	212	4650	њива 6.	0,0288	0,0288	
Мартонош	ДРУГА СЕЈАНИЦА	1	212	4646	њива 5.	0,5262	0,5262	
Мартонош	ДРУГА СЕЈАНИЦА	1	212	4646	њива 6.	0,0530	0,0530	
Мартонош	ДРУГА СЕЈАНИЦА	1	212	4619	њива 4.	0,1645	0,1645	
Мартонош	ДРУГА СЕЈАНИЦА	1	212	4619	њива 6.	0,0352	0,0352	
Мартонош	ДРУГА СЕЈАНИЦА	1829	212	4643	њива 5.	0,5110	0,5110	
Мартонош	ДРУГА СЕЈАНИЦА	1829	212	4643	њива 6.	0,0641	0,0641	
укупно			212			7,8583	7,8583	
Мартонош	ДРУГА СЕЈАНИЦА И СЕКЕК	1	213	4744	њива 6.	0,3082	0,3082	
Мартонош	ДРУГА СЕЈАНИЦА И СЕКЕК	1	213	4859	њива 4.	0,4390	0,4390	
Мартонош	ДРУГА СЕЈАНИЦА И СЕКЕК	1	213	5020	њива 5.	1,3923	1,3923	
Мартонош	ДРУГА СЕЈАНИЦА И СЕКЕК	1	213	4962	њива 4.	0,1381	0,1381	
Мартонош	ДРУГА СЕЈАНИЦА И СЕКЕК	1	213	4963	њива 4.	0,1756	0,1756	
Мартонош	ДРУГА СЕЈАНИЦА И СЕКЕК	1	213	4965	њива 3.	0,7028	0,7028	
Мартонош	ДРУГА СЕЈАНИЦА И СЕКЕК	2724	213	4854	пашњак 4.	1,5305	1,5305	
Мартонош	ДРУГА СЕЈАНИЦА И СЕКЕК	2724	213	4853	пашњак 4.	0,7542	0,7542	
укупно			213			5,4407	5,4407	
Мартонош	СЕКЕК	3	214	4057	њива 5.	0,6773	0,6773	
Мартонош	СЕКЕК	3	214	4057	пашњак 4.	0,0671	0,0671	
Мартонош	СЕКЕК	3	214	4064	њива 4.	0,4006	0,4006	
Мартонош	СЕКЕК	3	214	4069	њива 5.	0,3657	0,3657	
Мартонош	СЕКЕК	3	214	4069	пашњак 4.	0,1549	0,1549	
Мартонош	СЕКЕК	3	214	4070	њива 5.	0,5675	0,5675	
Мартонош	СЕКЕК	3	214	4120	њива 3.	0,9716	0,9716	
Мартонош	СЕКЕК	3	214	4120	њива 4.	0,7789	0,7789	
Мартонош	СЕКЕК	3	214	4139	њива 5.	0,7550	0,7550	
Мартонош	СЕКЕК	3	214	4139	пашњак 5.	0,0714	0,0714	
укупно			214			4,8100	4,8100	
Мартонош	2. СЕЈАНИЦА	3	215	4418	њива 5.	0,4730	0,4730	
Мартонош	2. СЕЈАНИЦА	3	215	4514	њива 5.	1,0239	1,0239	

Мартонош	2. СЕЈАНИЦА	3	215	4545	њива 4.	0,1783	0,1783
Мартонош	2. СЕЈАНИЦА	3	215	4545	њива 5.	0,2132	0,2132
Мартонош	2. СЕЈАНИЦА	3	215	4552	њива 6.	0,4669	0,4669
Мартонош	2. СЕЈАНИЦА	3	215	4566	њива 4.	0,4099	0,4099
Мартонош	2. СЕЈАНИЦА	3	215	4651	њива 5.	1,6292	1,6292
Мартонош	2. СЕЈАНИЦА	3	215	4657	њива 5.	1,1080	1,1080
Мартонош	2. СЕЈАНИЦА	3	215	4668	њива 6.	1,7176	1,7176
Мартонош	2. СЕЈАНИЦА	3	215	4670	њива 5.	1,3152	1,3152
Мартонош	2. СЕЈАНИЦА	3	215	4670	њива 6.	0,5013	0,5043
Мартонош	2. СЕЈАНИЦА	3	215	4672	њива 5.	2,4476	2,4476
Мартонош	2. СЕЈАНИЦА	3	215	4679	њива 5.	0,3316	0,3316
Мартонош	2. СЕЈАНИЦА	3	215	4679	њива 6.	0,3083	0,3053
Мартонош	2. СЕЈАНИЦА	3	215	4682	њива 5.	1,0657	1,0657
Мартонош	2. СЕЈАНИЦА	3	215	4653	њива 6.	0,7364	0,7364
Мартонош	2. СЕЈАНИЦА	3	215	4705	њива 6.	3,4552	3,4552
Мартонош	2. СЕЈАНИЦА	3	215	4705	пашњак 4.	2,2968	2,2968
Мартонош	2. СЕЈАНИЦА	3	215	4708	њива 6.	0,7697	0,7697
Мартонош	2. СЕЈАНИЦА	3	215	4708	пашњак 4.	0,1772	0,1772
Мартонош	2. СЕЈАНИЦА	3	215	4720	њива 5.	0,2632	0,2632
Мартонош	2. СЕЈАНИЦА	3	215	4720	њива 6.	0,2842	0,2842
Мартонош	2. СЕЈАНИЦА	3	215	4724	њива 6.	1,4581	1,4581
Мартонош	2. СЕЈАНИЦА	3	215	4725	њива 6.	0,6800	0,6800
Мартонош	2. СЕЈАНИЦА	3	215	4727	њива 6.	0,8021	0,8021
Мартонош	2. СЕЈАНИЦА	3	215	4760	њива 5.	0,5998	0,5998
Мартонош	2. СЕЈАНИЦА	3	215	4760	пашњак 4.	0,0825	0,0825
Мартонош	2. СЕЈАНИЦА	3	215	4766	њива 6.	0,3581	0,3581
Мартонош	2. СЕЈАНИЦА	3	215	4766	пашњак 4.	0,0810	0,0810
Мартонош	2. СЕЈАНИЦА	3	215	4795	њива 5.	1,0567	1,0567
Мартонош	2. СЕЈАНИЦА	3	215	4795	њива 6.	0,3504	0,3504
Мартонош	2. СЕЈАНИЦА	3	215	4858	њива 4.	0,4363	0,4363
Мартонош	2. СЕЈАНИЦА	3	215	4864	њива 4.	0,5755	0,5755
Мартонош	2. СЕЈАНИЦА	3	215	4887	њива 4.	1,0384	1,0384
Мартонош	2. СЕЈАНИЦА	3	215	4890	њива 5.	1,1683	1,1683
Мартонош	2. СЕЈАНИЦА	3	215	4890	пашњак 4.	1,0171	1,0171
Мартонош	2. СЕЈАНИЦА	3	215	4897	њива 4.	2,4989	2,4989
Мартонош	2. СЕЈАНИЦА	3	215	4897	пашњак 4.	0,6556	0,6556
Мартонош	2. СЕЈАНИЦА	3	215	4911	њива 5.	1,5394	1,5394
Мартонош	2. СЕЈАНИЦА	3	215	4911	пашњак 4.	0,2345	0,2345
укупно			215			35,8081	35,8081
Мартонош	СЕКЕК	3	216	4943/1	њива 5.	2,2721	2,2721
Мартонош	СЕКЕК	3	216	4943/1	пашњак 4.	0,3144	0,3144
Мартонош	СЕКЕК	3	216	4943/2	њива 5.	0,7331	0,7331
Мартонош	СЕКЕК	3	216	4943/2	пашњак 4.	0,0582	0,0582
Мартонош	СЕКЕК	3	216	4958	њива 4.	0,6649	0,6649
Мартонош	СЕКЕК	3	216	4960	њива 4.	0,4255	0,4255
Мартонош	СЕКЕК	3	216	4979	њива 6.	0,8295	0,8295
Мартонош	СЕКЕК	3	216	4983	њива 5.	0,4974	0,4974
Мартонош	СЕКЕК	3	216	4985	њива 5.	0,5525	0,5525
Мартонош	СЕКЕК	3	216	5006	њива 5.	1,3971	1,3971
Мартонош	СЕКЕК	3	216	5027	њива 5.	0,6955	0,6955
Мартонош	СЕКЕК	3	216	5027	пашњак 4.	0,0888	0,0888
укупно			216			8,5290	8,5290
Мартонош	2. СЕЈАНИЦА	3	217	5041	њива 4.	2,4085	2,4085
Мартонош	2. СЕЈАНИЦА	3	217	5061	њива 4.	1,2617	1,2617
Мартонош	2. СЕЈАНИЦА	3	217	5061	њива 5.	0,4595	0,4595
Мартонош	2. СЕЈАНИЦА	3	217	5064	њива 6.	1,0418	1,0418
Мартонош	2. СЕЈАНИЦА	3	217	5066	њива 6.	6,1856	6,1856
Мартонош	2. СЕЈАНИЦА	3	217	5066	пашњак 4.	0,2784	0,2784
Мартонош	2. СЕЈАНИЦА	3	217	5072	њива 5.	0,3618	0,3618
Мартонош	2. СЕЈАНИЦА	3	217	5075	њива 5.	0,7713	0,7713
Мартонош	2. СЕЈАНИЦА	3	217	5075	њива 6.	0,0621	0,0621
Мартонош	2. СЕЈАНИЦА	3	217	5075	њива 4.	1,1328	1,1328
Мартонош	2. СЕЈАНИЦА	3	217	5111	њива 5.	0,9646	0,9646
Мартонош	2. СЕЈАНИЦА	3	217	5111	пашњак 4.	0,1099	0,1099
Мартонош	2. СЕЈАНИЦА	3	217	5148/3	њива 3.	0,7383	0,7383
Мартонош	2. СЕЈАНИЦА	3	217	5148/3	њива 4.	0,3241	0,3241
Мартонош	2. СЕЈАНИЦА	3	217	5150	њива 3.	0,4693	0,4693
Мартонош	2. СЕЈАНИЦА	3	217	5150	њива 4.	0,2243	0,2243
Мартонош	2. СЕЈАНИЦА	3	217	5157	њива 5.	2,9420	2,9420
Мартонош	2. СЕЈАНИЦА	3	217	5158	њива 4.	0,2488	0,2488
Мартонош	2. СЕЈАНИЦА	3	217	5158	њива 5.	0,5469	0,5469
Мартонош	2. СЕЈАНИЦА	3	217	5158	пашњак 4.	0,4385	0,4385
Мартонош	2. СЕЈАНИЦА	3	217	5161	њива 5.	0,6519	0,6519
Мартонош	2. СЕЈАНИЦА	3	217	5190	њива 4.	1,3477	1,3477
Мартонош	2. СЕЈАНИЦА	3	217	5190	пашњак 4.	0,3636	0,3636
Мартонош	2. СЕЈАНИЦА	3	217	5194	њива 5.	1,5586	1,5586
Мартонош	2. СЕЈАНИЦА	3	217	5194	њива 6.	0,4424	0,4424

Мартонош	2. СЕЈАНИЦА	3	217	5194	пашњак 4.	0,5787	0,5787
Мартонош	2. СЕЈАНИЦА	3	217	5208/1	њива 5.	1,5404	1,5404
Мартонош	2. СЕЈАНИЦА	3	217	5208/1	пашњак 4.	0,0502	0,0502
Мартонош	2. СЕЈАНИЦА	3	217	5210	њива 4.	1,2225	1,2225
Мартонош	2. СЕЈАНИЦА	3	217	5210	њива 5.	1,5100	1,5100
Мартонош	2. СЕЈАНИЦА	3	217	5210	пашњак 4.	1,4326	1,4326
Мартонош	2. СЕЈАНИЦА	3	217	5313	њива 6.	1,4308	1,4308
Мартонош	2. СЕЈАНИЦА	3	217	5313	пашњак 4.	0,3145	0,3145
укупно			217			33,4141	33,4141
Мартонош	СЕКЕК	3	218	5768	њива 5.	0,5018	0,5018
Мартонош	СЕКЕК	3	218	5768	пашњак 4.	0,0580	0,0580
Мартонош	СЕКЕК	3	218	5892	њива 4.	2,4482	2,4482
Мартонош	СЕКЕК	3	218	5892	пашњак 4.	0,4759	0,4759
Мартонош	СЕКЕК	3	218	5941	њива 5.	0,3852	0,3852
Мартонош	СЕКЕК	3	218	5941	њива 6.	0,6628	0,6628
Мартонош	СЕКЕК	3	218	5941	пашњак 4.	0,0200	0,0200
Мартонош	СЕКЕК	3	218	5943	њива 6.	1,1719	1,1719
Мартонош	СЕКЕК	3	218	6014	њива 3.	0,4526	0,4526
Мартонош	СЕКЕК	3	218	6014	њива 4.	0,4326	0,4326
укупно			218			6,6090	6,6090
Мартонош	1. СЕЈАНИЦА	3	219	6310	њива 4.	0,7105	0,7105
Мартонош	1. СЕЈАНИЦА	3	219	6310	њива 5.	0,2231	0,2231
Мартонош	1. СЕЈАНИЦА	3	219	6573	њива 5.	6,6922	6,6922
Мартонош	1. СЕЈАНИЦА	3	219	6578/2	њива 5.	0,9054	0,9054
Мартонош	1. СЕЈАНИЦА	3	219	6578/2	њива 6.	1,0988	1,0988
Мартонош	1. СЕЈАНИЦА	3	219	6578/2	пашњак 4.	0,1763	0,1763
Мартонош	1. СЕЈАНИЦА	3	219	6616	њива 5.	0,7072	0,7072
укупно			219			10,5135	10,5135
Мартонош	ЈАРАШ	3	220	6637	њива 6.	2,1990	2,1990
Мартонош	ЈАРАШ	3	220	6637	пашњак 4.	0,2841	0,2841
Мартонош	ЈАРАШ	3	220	6638	њива 6.	0,9090	0,9090
Мартонош	ЈАРАШ	3	220	6638	пашња: 4.	0,0660	0,0660
Мартонош	ЈАРАШ	3	220	6640	њива 6.	0,5191	0,5191
Мартонош	ЈАРАШ	3	220	6640	њива 7.	0,3953	0,3953
Мартонош	1. СЕЈАНИЦА	3	220	6665	њива 5.	0,2581	0,2581
Мартонош	1. СЕЈАНИЦА	3	220	6684	њива 4.	0,3865	0,3865
Мартонош	1. СЕЈАНИЦА	3	220	6684	њива 5.	0,1029	0,1029
Мартонош	ЈАРАШ	3	220	6719	њива 6.	0,5742	0,5742
Мартонош	ЈАРАШ	3	220	6719	пашњак 4.	0,0388	0,0388
Мартонош	ЈАРАШ	3	220	6734	њива 6.	2,6754	2,6754
Мартонош	ЈАРАШ	3	220	6734	пашњак 4.	1,7213	1,7213
Мартонош	ЈАРАШ	3	220	6778	њива 6.	1,9316	1,9316
Мартонош	ЈАРАШ	3	220	6778	пашњак 4.	0,1514	0,1514
укупно			220			12,2127	12,2127
Мартонош	УНУТРАШЊИ ВИНОГРАДИ	1	221	2467	пашњак 4.	0,5225	0,5225
Мартонош	УНУТРАШЊИ ВИНОГРАДИ	1	221	2651	пашњак 4.	0,3547	0,3547
Мартонош	УНУТРАШЊИ ВИНОГРАДИ	1	221	2652	пашњак 4.	0,4189	0,4189
Мартонош	УНУТРАШЊИ ВИНОГРАДИ	1	221	2653	пашњак 3.	0,4775	0,4775
Мартонош	УНУТРАШЊИ ВИНОГРАДИ	1	221	2702	пашњак 4.	0,9798	0,9798
Мартонош	2. СЕЈАНИЦА	1	221	2751	пашњак 3.	0,8537	0,8537
Мартонош	ПРВА СЕЈАНИЦА	1	221	3308/1	пашњак 4.	1,0322	1,0322
Мартонош	ПРВА СЕЈАНИЦА	1	221	3308/2	пашњак 4.	8,3256	8,3256
Мартонош	1. СЕЈАНИЦА	1	221	3309	пашњак 3.	2,3918	2,3918
Мартонош	2. СЕЈАНИЦА	1	221	3365	пашњак 3.	1,7450	1,7450
Мартонош	ПРВА СЕЈАНИЦА	1	221	3366/1	пашњак 3.	0,5840	0,5840
Мартонош	ПРВА СЕЈАНИЦА	1	221	3366/2	пашњак 3.	0,0412	0,0412
Мартонош	ПРВА СЕЈАНИЦА	1	221	3366/3	пашњак 3.	0,3380	0,3380
Мартонош	ПРВА СЕЈАНИЦА	1	221	3366/4	пашњак 3.	1,1297	1,1297
Мартонош	ПРВА СЕЈАНИЦА	1	221	3366/5	пашња: 3.	0,2388	0,2388
Мартонош	ПРВА СЕЈАНИЦА	1	221	3366/6	пашњак 3.	0,0423	0,0423
Мартонош	ПРВА СЕЈАНИЦА	1	221	3366/7	пашњак 3.	1,4353	1,4353
Мартонош	ПРВА СЕЈАНИЦА	1	221	3367/1	пашњак 3.	7,4296	7,4296
Мартонош	ПРВА СЕЈАНИЦА	1	221	3367/2	пашњак 3.	0,2077	0,2077
укупно			221			29,0483	29,0483
Мартонош	1. СЕЈАНИЦА	1	222	3426	пашњак 2.	0,5603	0,5603
Мартонош	1. СЕЈАНИЦА	1	222	3505	трстик-мочвара 4.	0,9126	0,9126
Мартонош	СЕКЕК	1	222	4040	пашњак 4.	5,0215	5,0215
Мартонош	СЕКЕК	1	222	4040	пашњак 5.	0,1194	0,1194
Мартонош	СЕКЕК	1	222	4055	пашњак 4.	0,6284	0,6284
Мартонош	СЕКЕК	1	222	4084	пашњак 4.	3,9834	3,9834
Мартонош	СЕКЕК	1	222	4099	пашњак 4.	1,5549	1,5549
Мартонош	СЕКЕК	1	222	4102	пашњак 4.	3,2725	3,2725
Мартонош	СЕКЕК	1	222	4107	пашња: 4.	1,8894	1,8894
Мартонош	СЕКЕК	1	222	4113	пашњак 4.	3,0814	3,0814
Мартонош	СЕКЕК	1	222	4138	пашњак 4.	2,8453	2,8453
Мартонош	СЕКЕК	1	222	4138	пашња: 5.	10,4809	10,4809

укупно			222			34,3500	34,3500
Мартонош	2. СЕЈАНИЦА	1	223	4193	пашњак 4.	5,6205	5,6205
Мартонош	2. СЕЈАНИЦА	1	223	4200	пашњак 4.	2,1051	2,1051
Мартонош	2. СЕЈАНИЦА	1	223	4475	пашњак 4.	0,1916	0,1916
Мартонош	2. СЕЈАНИЦА	1	223	4515	пашњак 4.	11,1662	11,1662
Мартонош	2. СЕЈАНИЦА	1	223	4519	пашњак 4.	0,2253	0,2253
Мартонош	ДРУГА СЕЈАНИЦА	1	212	4524/2	пашњак 4.	0,0688	0,0688
Мартонош	ДРУГА СЕЈАНИЦА	1	212	4539	пашњак 4.	0,3000	0,3000
Мартонош	2. СЕЈАНИЦА	1	223	4540	ливада 3.	0,9276	0,9276
Мартонош	2. СЕЈАНИЦА	1	223	4540	пашњак 4.	0,1550	0,1550
Мартонош	2. СЕЈАНИЦА	1	223	4541	ливада 3.	14,2879	14,2879
Мартонош	2. СЕЈАНИЦА	1	223	4542	пашњак 4.	3,8783	3,8783
Мартонош	2. СЕЈАНИЦА	1	223	4544	пашњак 4.	10,1848	10,1848
Мартонош	2. СЕЈАНИЦА	1	223	4553	пашњак 4.	3,3716	3,3716
Мартонош	2. СЕЈАНИЦА	1	223	4592	пашњак 4.	1,3700	1,3700
Мартонош	2. СЕЈАНИЦА	1	223	4669	пашњак 4.	2,1648	2,1648
Мартонош	2. СЕЈАНИЦА	1	223	4688	пашњак 4.	0,7075	0,7075
Мартонош	2. СЕЈАНИЦА	1	223	4689	пашњак 4.	6,1716	6,1716
Мартонош	2. СЕЈАНИЦА	1	223	4709	пашњак 4.	3,3441	3,3441
Мартонош	2. СЕЈАНИЦА	1	223	4710	пашњак 4.	1,9660	1,9660
Мартонош	2. СЕЈАНИЦА	1	223	4728	пашњак 4.	16,0038	16,0038
Мартонош	2. СЕЈАНИЦА	1	223	4756	ливада 3.	5,1716	5,1716
Мартонош	2. СЕЈАНИЦА	1	223	4778	пашњак 4.	7,0467	7,0467
укупно			223			96,4288	96,4288
Мартонош	2. СЕЈАНИЦА	1	223	4769	пашњак 4.	12,6099	12,6099
Мартонош	2. СЕЈАНИЦА	1	224	4785	пашњак 4.	0,6572	0,6572
Мартонош	2. СЕЈАНИЦА	1	224	4796	пашњак 4.	5,3827	5,3827
Мартонош	2. СЕЈАНИЦА	1	224	4803	пашњак 4.	13,8287	13,8287
Мартонош	2. СЕЈАНИЦА	1	224	4834	пашњак 4.	6,5840	6,5840
Мартонош	2. СЕЈАНИЦА	1	224	4851	пашњак 4.	4,0629	4,0629
Мартонош	2. СЕЈАНИЦА	1	224	4868	пашњак 4.	2,9156	2,9156
Мартонош	2. СЕЈАНИЦА	1	224	4881	пашњак 4.	20,4632	20,4632
Мартонош	2. СЕЈАНИЦА	1	224	4888	пашњак 4.	1,2187	1,2187
Мартонош	2. СЕЈАНИЦА	1	224	4896	пашњак 4.	0,2182	0,2182
Мартонош	2. СЕЈАНИЦА	1	224	4908	пашњак 4.	6,0099	6,0099
Мартонош	2. СЕЈАНИЦА	1	224	4912	пашњак 4.	3,5689	3,5689
Мартонош	2. СЕЈАНИЦА	1	224	4918	пашњак 5.	6,7060	6,7060
укупно			224			94,2259	94,2259
Мартонош	СЕКЕК	1	225	4948	пашњак 5.	43,4983	43,4983
Мартонош	СЕКЕК	1	225	4957	пашњак 4.	1,3720	1,3720
Мартонош	СЕКЕК	1	225	4993/1	пашњак 5.	5,0560	5,0560
Мартонош	СЕКЕК	1	225	4993/3	пашњак 5.	1,8854	1,8854
Мартонош	СЕКЕК	1	225	4993/4	пашњак 5.	15,0155	15,0155
Мартонош	СЕКЕК	1	225	5021	пашњак 4.	1,9229	1,9229
укупно			225			68,7501	68,7501
Мартонош	2. СЕЈАНИЦА	1	226	5040	пашњак 4.	11,5549	11,5549
Мартонош	2. СЕЈАНИЦА	1	226	5048	пашњак 4.	8,8333	8,8333
Мартонош	2. СЕЈАНИЦА	1	226	5065	пашњак 4.	15,6701	15,6701
Мартонош	2. СЕЈАНИЦА	1	226	5070	пашњак 4.	21,5863	21,5863
Мартонош	2. СЕЈАНИЦА	1	226	5071	пашњак 4.	3,0079	3,0079
Мартонош	2. СЕЈАНИЦА	1	226	5095	пашњак 4.	0,5858	0,5858
Мартонош	2. СЕЈАНИЦА	1	226	5102	пашњак 4.	1,6172	1,6172
Мартонош	2. СЕЈАНИЦА	1	226	5153	пашњак 4.	3,1656	3,1656
Мартонош	2. СЕЈАНИЦА	1	226	5162	пашњак 4.	10,3349	10,3349
Мартонош	2. СЕЈАНИЦА	1	226	5163	пашњак 4.	1,3066	1,3066
Мартонош	2. СЕЈАНИЦА	1	226	5163	пашњак 5.	0,0411	0,0411
укупно			226			77,7037	77,7037
Мартонош	2. СЕЈАНИЦА	1	227	5188	пашњак 4.	1,6305	1,6305
Мартонош	2. СЕЈАНИЦА	1	227	5191	пашњак 4.	2,7870	2,7870
Мартонош	2. СЕЈАНИЦА	1	227	5191	пашњак 5.	0,0573	0,0573
Мартонош	2. СЕЈАНИЦА	1	227	5192	пашњак 4.	12,8101	12,8101
Мартонош	2. СЕЈАНИЦА	1	227	5198	пашњак 4.	49,6524	49,6524
Мартонош	2. СЕЈАНИЦА	1	227	5198	пашњак 5.	0,0400	0,0400
Мартонош	2. СЕЈАНИЦА	1	227	5203	пашњак 4.	10,2843	10,2843
Мартонош	2. СЕЈАНИЦА	1	227	5205	пашњак 4.	15,6908	15,6908
укупно			227			92,9524	92,9524
Мартонош	1. СЕЈАНИЦА	1	228	5215	пашњак 4.	4,6350	4,6350
Мартонош	1. СЕЈАНИЦА	1	228	5295	пашњак 4.	2,3337	2,3337
Мартонош	2. СЕЈАНИЦА	1	228	5310	пашњак 4.	21,4016	21,4016
Мартонош	2. СЕЈАНИЦА	1	228	5312	пашњак 4.	40,8436	40,8436
Мартонош	1. СЕЈАНИЦА	1	228	5399	пашњак 5.	0,6548	0,6548
Мартонош	1. СЕЈАНИЦА	1	228	5744	пашњак 4.	1,4694	1,4694
Мартонош	1. СЕЈАНИЦА	1	228	5747	пашњак 4.	6,3868	6,3868
Мартонош	СЕКЕК	1	228	5750	пашњак 4.	2,3200	2,3200
Мартонош	СЕКЕК	1	228	5751	пашњак 4.	2,7899	2,7899
Мартонош	СЕКЕК	1	228	5889	пашњак 4.	16,6091	16,6091
Мартонош	СЕКЕК	1	228	5889	пашњак 5.	0,0838	0,0838

укупно			228			39,5277	99,5277
Мартонош	СЕКЕК	1	229	5910	пашњак 4.	0,9901	0,9901
Мартонош	СЕКЕК	1	229	5922	пашњак 4.	16,4177	16,4177
Мартонош	СЕКЕК	1	229	5938	пашњак 4.	21,1361	21,1361
Мартонош	СЕКЕК	1	229	5942	пашњак 4.	16,3372	16,3372
Мартонош	СЕКЕК	1	229	5944	пашњак 4.	4,0682	4,0682
Мартонош	СЕКЕК	1	229	5958	пашњак 4.	4,7096	4,7096
Мартонош	СЕКЕК	1	229	5965	пашњак 4.	7,4734	7,4734
Мартонош	СЕКЕК	1	229	5965	пашњак 5.	0,2114	0,2114
Мартонош	СЕКЕК	1	229	5977	Ост.при.непл.	0,1354	0,1354
Мартонош	СЕКЕК	1	229	5989	пашњак 4.	13,2536	13,2536
укупно			229			84,7327	84,7327
Мартонош	СЕКЕК	1	230	6016	пашњак 4.	0,7312	0,7312
Мартонош	СЕКЕК	1	230	6022	пашњак 4.	10,6626	10,6626
Мартонош	СЕКЕК	1	230	6022	пашњак 5.	0,7238	0,7238
Мартонош	1. СЕЈАНИЦА	1	230	6095	пашњак 4.	0,4847	0,4847
Мартонош	1. СЕЈАНИЦА	1	230	6192	пашњак 4.	0,4443	0,4443
Мартонош	1. СЕЈАНИЦА	1	230	6196	пашњак 4.	20,5186	20,5186
Мартонош	1. СЕЈАНИЦА	1	230	6250	ливада 3.	4,5486	4,5486
Мартонош	1. СЕЈАНИЦА	1	230	6329	пашњак 4.	2,9787	2,9787
Мартонош	1. СЕЈАНИЦА	1	230	6339	пашњак 4.	1,6715	1,6715
Мартонош	1. СЕЈАНИЦА	1	230	6362	пашњак 4.	2,1870	2,1870
Мартонош	1. СЕЈАНИЦА	1	230	6375	пашњак 4.	0,6601	0,6601
Мартонош	1. СЕЈАНИЦА	1	230	6391	пашњак 4.	4,7379	4,7379
Мартонош	1. СЕЈАНИЦА	1	230	6402	пашњак 4.	5,6625	5,6625
Мартонош	1. СЕЈАНИЦА	1	230	6402	пашњак 5.	0,3588	0,3588
Мартонош	1. СЕЈАНИЦА	1	230	6413	пашњак 4.	0,9021	0,9021
Мартонош	1. СЕЈАНИЦА	1	230	6508	пашњак 4.	2,0289	2,0289
Мартонош	1. СЕЈАНИЦА	1	230	6548	пашњак 4.	5,5597	5,5597
Мартонош	1. СЕЈАНИЦА	1	230	6572	пашњак 4.	6,8941	6,8941
Мартонош	1. СЕЈАНИЦА	1	230	6613	пашњак 4.	1,6938	1,6938
Мартонош	1. СЕЈАНИЦА	1	230	6622	пашњак 4.	9,7386	9,7386
Мартонош	1. СЕЈАНИЦА	1	230	6624	пашњак 4.	7,0566	7,0566
Мартонош	1. СЕЈАНИЦА	1	230	6634	пашњак 4.	1,2563	1,2563
укупно			230			91,5204	91,5224
Мартонош	ЈАРАШ	1	231	6636	пашњак 4.	38,3093	38,3093
Мартонош	ЈАРАШ	1	231	6641	пашњак 4.	14,6721	14,6721
Мартонош	1. СЕЈАНИЦА	1	231	6666	пашњак 4.	2,5631	2,5631
Мартонош	ЈАРАШ	1	231	6735/2	пашњак 4.	13,8826	13,8826
Мартонош	ЈАРАШ	1	231	6786	пашњак 4.	12,2127	12,2127
Мартонош	ЈАРАШ	1	231	6797	пашњак 4.	2,0435	2,0435
укупно			231			83,6833	83,6833
Мартонош	ЈАРАШ	1	232	6726	пашњак 4.	99,0520	99,0520
укупно			232			99,0520	99,0520
укупно К.О. Мартонош						#####	108,5825
Адорјан	КАЊИШКИ РИТ	34	233	294	пашњак 2.	0,3263	0,3263
Адорјан	КАЊИШКИ РИТ	35	233	372	њива 2.	0,1358	0,1358
Адорјан	КАЊИШКИ РИТ	35	233	374	њива 2.	0,0765	0,0765
Адорјан	КАЊИШКИ РИТ	6	233	79	ливада 4.	0,6378	0,6378
Адорјан	КАЊИШКИ РИТ	13	233	171	ливада 4.	1,0245	1,0245
Адорјан	КАЊИШКИ РИТ	13	233	171	трстик и моч. 1.	0,0472	0,0472
укупно			233			2,2481	2,2481
Адорјан	КАЊИШКИ РИТ	24	234	272	њива 4.	4,0701	4,0701
Адорјан	КАЊИШКИ РИТ	24	234	272	њива 5.	0,8022	0,8022
укупно			234			4,8723	4,8723
Адорјан	СЕНЂАНСКИ РИТ-ДОЊИ РИТ	54	235	1308	ливада 3.	0,6820	0,6820
укупно			235			0,6820	0,6820
Адорјан	СЕНЂАНСКИ РИТ-ДОЊИ РИТ	51	236	1283	њива 3.	0,2473	0,2473
укупно			236			0,2473	0,2473
Адорјан	КАЊИШКИ РИТ	103	237	1668	пашњак 2.	0,2874	0,2874
укупно			237			0,2874	0,2874
Адорјан	ДОЊА ПЕТА СЕЈАНИЦА	42/2	238	401	њива 6.	1,9725	1,9725
Адорјан	ДОЊА ПЕТА СЕЈАНИЦА	42/2	238	401	ливада 1.	0,9415	0,9415
Адорјан	ДОЊА ПЕТА СЕЈАНИЦА	43	238	600	њива 1.	0,1151	0,1151
Адорјан	ДОЊА ДРУГА СЕЈАНИЦА	77	238	1002	пашњак 3.	0,0892	0,0892
Адорјан	ДОЊА ДРУГА СЕЈАНИЦА	77	238	1002	трстик и моч. 1.	0,0800	0,0800
Адорјан	ДОЊА ЧЕТВРТА СЕЈАНИЦА	79	238	669	њива 1.	0,0546	0,0546
Адорјан	ДОЊА ПЕТА СЕЈАНИЦА	82	238	585	пашњак 3.	1,1826	1,1826
Адорјан	ДОЊА ПЕТА СЕЈАНИЦА	82	238	585	пашњак 3.	1,1826	1,1826
Адорјан	ДОЊА ПЕТА СЕЈАНИЦА	168	238	636	њива 1.	0,0020	0,0020
укупно			238			5,6201	5,6201
Адорјан	САЛАШИ	84	239	1785	њива 6.	1,7577	1,7577
укупно			239			1,7577	1,7577
укупно К.О. Адорјан						#####	15,7149
укупно						#####	2393,1874

ТАБЕЛА 16 ЗБИРНА ТАБЕЛА

КО	Укупно пољопривредно земљиште у државној својини (ха)	издато у закуп по Програму 2013.(ха)	трајање закупа (од-до)	издато у закуп по Програму 2014.(ха)	трајање закупа (од-до)	из плана коришћења за 2015. годину					површина за изузимање
						планирано за закуп у 2015.(ха)	најмања површина за надметање (ха)	највећа површина за надметање (ха)	просечна површина за надметање(ха)	број надметања	
Хоргош	1924,5914	9,1245	2013-2016	609,4030	2014-2017	843,2452	0,0001	36,6004	7,2694	116	462,8187
Мале Пијаче	202,8307		2013-2016	128,0578	2014-2017	12,2849	0,0013	2,4214	1,3650	9	62,4880
Ором	1250,7399		2013-2016	1156,9801	2014-2017	38,5309	0,0352	15,0000	2,9639	13	55,2289
Трешњевац	545,2950		2013-2016	125,6396	2014-2017	17,1464	0,0985	11,0000	1,5588	11	402,5090
Велебит	136,4270		2013-2016			25,1965	0,1557	2,8773	3,5995	7	171,2305
Кањига	1103,6345	2,0656	2013-2016	92,5918	2014-2017	352,3862	0,0115	42,1621	7,6606	46	1563,0883
Мартонош	1093,6571		2013-2016	3,8983	2014-2017	1088,6825	0,0188	99,0520	36,2894	30	1,0763
Адорјан	126,9592			26,0466	2014-2017	15,7149	0,0546	4,8722	2,2450	7	85,1977
УКУПНО	7444,1348	11,1901		2142,6172		2393,1874			10,0133	239	2803,6374

2,5098 дато на бесплатно коришћење

дато у закуп по основу власништва инфраструктуре

дато у закуп по основу узгајања животиња

93,5027

440,6698

673,4350

0,0000

0,0000

0,0000

ТАБЕЛА 16а Укупна површина пољопривредног земљишта у државној својини која није обухваћена закупом или давањем на коришћење без накнаде

КО	разлог изузимања	коментар	површина (ха)
	Утрине и пашњаки враћени МЗ на коришћење по решењу СО 463-22/98-III - веза 463-16/98-III од 28.03.2002. год.	По Закону о враћању утрина и пашњака	289,5073
Хоргош	Утрине и пашњаки враћени МЗ на коришћење по решењу СО 463-16/98-III од 11.02.2003. год.	По Закону о враћању утрина и пашњака	104,2464
Хоргош	Утрине и пашњаки враћени МЗ Мале Пијаце на коришћење по решењу СО 462-15/94-XII веза 463-16/98-III од 28.03.2002 год.	По Закону о враћању утрина и пашњака	36,1803
Хоргош	Утрине и пашњаки враћени МЗ на коришћење по решењу СО 02-10/2012-И/Б	По Закону о враћању утрина и пашњака	5,3186
	Правно и фактичко стање се разликују	На терену ископ земљишта-руда песка, дивља депонија и не може се користити за пољопривредну производњу	27,5662
Хоргош	Утрине и пашњаки враћени МЗ на коришћење по решењу СО 462-15/94-XII веза 463-16/98-III од 28.03.2002 год.	По Закону о враћању утрина и пашњака	46,6613
Мале Пијаце	Правно и фактичко стање се разликују	На терену је плац са изграђеним објектима	15,8267
Мале Пијаце	Правно и фактичко стање се разликују	На терену је плац са изграђеним објектима	55,2289
Ором	Утрине и пашњаки враћени МЗ на коришћење по решењу СО 464-20/96-XII од 08.10.1998. год.	По Закону о враћању утрина и пашњака	348,7196
Трешњевац			

Трешњевац	Утрине и пашњаци враћени МЗ на коришћење по решењу СО 02-9/2012-1/Б од 21.02.2012. год.	По Закону о враћању утрина и пашњака	32,4557
Трешњевац	Правно и фактичко стање се разликују	На терену је плац са изграђеним објектима, улице, део пута, а промена није спроведена у јавној евиденцији	21,3337
Велебит	Утрине и пашњаци враћени МЗ на коришћење по решењу СО 462-145/92-XII од 08.10.1998. год.	По Закону о враћању утрина и пашњака	147,9992
Велебит	Правно и фактичко стање на терену се разликују	На терену је плац са изграђеним објектима, улице, пут, део канала, а промена није спроведена у јавној евиденцији	23,2313
Кањижа	Утрине и пашњаци враћени МЗ на коришћење по решењу СО 463-7/96-III од 8.10.1998. год.	По Закону о враћању утрина и пашњака	1.294,2829
Кањижа	Утрине и пашњаци враћени МЗ на коришћење по решењу СО 02-11/2012-1/Б од 21.02.2012. год.	По Закону о враћању утрина и пашњака	227,7137
Кањижа	Утрине и пашњаци враћени МЗ на коришћење по решењу СО 02-94/2013-1/Б од 26.03.2013. год.	По Закону о враћању утрина и пашњака	39,1590
Кањижа	Правно и фактичко стање се разликују	На терену шума	1,2366
Кањижа	Правно и фактичко стање на терену се разликују	На терену је плац, пут, канал, а промена није спроведена у јавној евиденцији	0,6960
Мартонеш	Правно и фактичко стање се разликују	На терену је плац са објектима и економско двориште, део пута, канал а промена није спроведена у јавној евиденцији	1,0763
Адорјан	Правоснажно решење о повраћају земљишта по основу ПЗФ-а	Спровешће се у току комасације	5,2349

Адорјан	Делимично решење Дирекције за реституцију по основу Закона о враћању имовине црквама иа верским заједницама, број 46-00218/2008-03 од 14.10.2010. за црквену општину "Посвета Блажене дјевице Марије" Адорјан	Привремено је већ уведена у посед	9,9141
Адорјан	Делимично решење Дирекције за реституцију по основу Закона о враћању имовине црквама и верским заједницама, број 46-00-215/2008-03 од 04.10.2010. за црквену општину "Свети анђели чувари" Кањижа	Привремено је већ уведена у посед	22,6867
Адорјан	Правно и фактичко стање се разликују	У поступку комасације у јавну евиденцију се уписује приводи се намени:канал, улица, некатегорисани пут, депонија смећа, шума, гробље, вашариште итд.	47,3620
контрола из табеле 16			2,803,6374

ТАБЕЛА 17 Величине јавних надметања

величина (ха)	број јавних надметања	% броја у односу на величину јавних надметања	разлика
до 5	163	68,20083682	4,083545
од 5 до 20	46	19,24686192	-8,98772
од 20 до 100	30	12,55230126	5,085554
преко 100	0	0	-0,18138
УКУПНО	239	100	0

Аграрна структура општине Кањижа у 2015 г.


величина Регистрованог пољопривредног газдинства (РПГ)(ха)	број РПГ	% броја РПГ по величинама газдинстава у односу на укупан број РПГ у ЈЛС
до 5	2121	64,11729141
од 5 до 20	934	28,23458283
од 20 до 100	247	7,466747279
преко 100	6	0,181378476
УКУПНО	3308	100

Јавна надметања се групишу тако да њихова величина координира са аграрном структуром ЈЛС (+/-10%)

Комисија за израду предлога годишњег Програма заштите, уређења и коришћења пољопривредног земљишта у општини Кањижа за 2015. годину, је користила податке из јавне евиденције о непокретности и за тачност података одговара под пуном кривичном и материјалном одговорношћу.

Програм су сачинили следећи чланови Комисије:

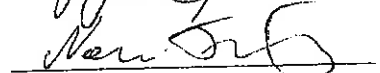
Председник :Моника Халас, из Кањиже, Властике Његоша 28, ЈМБГ 0705978825013



Члан: Густав Сечи из Хоргоша, Железничка 33. ЈМБГ 1701952820038




Члан: Тибор Нађ из Хоргоша, Рибље пијаци 14. ЈМБГ 1501950820015



Члан: Виктор Коледар из Новог Кнежевца, Свети Сава 25, ЈМБГ 1305960830019



Члан: Јене Шерфезе из Хоргоша, Кошут Л.бр. 10, ЈМБГ 2808950820017



Република Србија
Аутономна Покрајина Војводина
Општина Кањижа
Скупштина општине Кањижа
Број: 320-198 /2015-1/Б
Дана: 2015. год.
Кањижа

Председник Скупштине општине:
Роберт Лацко



РЕПУБЛИКА СРБИЈА
МИНИСТАРСТВО ПОЉОПРИВРЕДЕ
И ЗАШТИТЕ ЖИВОТНЕ СРЕДИНЕ
Управа за пољопривредно земљиште
Обилићев венац 9-11, Београд
Број: 320-11-04055/2015-14
Датум: 20.05.2015. године

ОПШТИНА КАЊИЖА
Општинској управи

24420 КАЊИЖА
Главни трг 1

На основу члана 60. став 4. Закона о пољопривредном земљишту ("Службени гласник РС", број 62/06, 65/08 и 41/09) Министарство пољопривреде и заштите животне средине даје

САГЛАСНОСТ

на Предлог годишњег програма заштите, уређења и коришћења пољопривредног земљишта за територију Општине Кањижа за 2015. годину

Образложење

Општина Кањижа је 15.05.2015. године доставила захтев број 320-213/2015-1.1 од 30.04.2015. и Мишљење Комисије за давање мишљења на годишњи Програм Министарству пољопривреде и заштите животне средине за давање сагласности на Годишњи Програм заштите, уређења и коришћења пољопривредног земљишта за 2015. годину.

Министарство пољопривреде и заштите животне средине размотрило је захтев Општине Кањижа и донело одлуку као у диспозитиву.

По овлашћењу Министра бр. 119-01-
13/21/2015-09 од 22.04.2015.

В.Д. ДИРЕКТОР

Драгана Гођевац Обрадовић