

Предлог

На основу члана 55. став 5. Закона о водама („Сл. гласник РС“, бр. 30/2010, 93/2012, 101/2016, 95/2018 и 95/2018 - др. закон) и члана 40. тачка 35. Статута општине Кањижа („Службени лист општине Кањижа“, бр. 2/20 - пречишћен текст) Скупштина општине Кањижа, на седници одржаној __. _____ 2025. године донела је

РЕШЕЊЕ

о усвајању Оперативног плана за одбрану од поплава, унутрашњих вода и леда на територији општине Кањижа

I

Усваја се Оперативни план за одбрану од поплава, унутрашњих вода и леда на територији општине Кањижа, чији предлог је усвојио Општински штаб општине Кањижа, на седници одржаној 4. марта 2025. године уз претходну сагласност ДТД ВОДОПРИВРЕДНО „СЕНТА“ СЕНТА бр. 05-2-3 од 26. фебруара 2025. године.

II

Ово решење и Оперативни план објавити у „Службеном листу општине Кањижа“.

Република Србија
Аутономна покрајина Војводина
Општина Кањижа
Скупштина општине Кањижа
Број:
Дана: __. __. 2025. године
Кањижа

Председник Скупштине општине
Жомбор Ујвари

Образложење

Предлагач: Општинско веће општине Кањижа


Правни основ: Закон о водама („Сл. гласник РС“, бр. 30/2010, 93/2012, 101/2016, 95/2018 и 95/2018 - др. закон), Статут општине Кањижа („Сл. лист општине Кањижа“, бр. 2/20 - пречишћен текст)

Разлози: Чланом 55. Закона о водама („Сл. гласник РС“, бр. 30/2010, 93/2012, 101/2016, 95/2018 и 95/2018 - др. закон), (у даљем тексту: Закон) прописано је да се Оперативни план за одбрану од поплава доноси за: воде I реда и унутрашње воде и воде II реда, да Оперативни план за воде II реда доноси надлежни орган јединице локалне самоуправе, уз прибављено мишљење јавног водопривредног предузећа и да Оперативни план нарочито садржи: податке потребне за оперативно спровођење одбране од поплава, критеријуме за проглашавање одбране од поплава, имена руководилица и називе субјеката одбране од поплава, начин узбуњивања и обавештавања. Одредбама члана 40. тачка 35. Статута општине Кањижа утврђено је да скупштина општине доноси оперативни план за воде II реда, одређује место и начин коришћења воде за рекреацију, укључујући и купање.

Општински штаб за ванредне ситуације општине Кањижа на седници одржаној 4. марта 2025. године уз претходну сагласност ДТД ВОДОПРИВРЕДНО „СЕНТА“ СЕНТА бр. 05-2-3 од 26. фебруара 2025. године усвојио је предлог Оперативног плана за одбрану од поплава, унутрашњих вода и леда на територији општине Кањижа и упутио је исти Скупштини општине Кањижа на даљи поступак.

Ознака извршиоца и рок за извршење: Скупштина општине Кањижа – 7. седница

Извор средстава потребних за реализацију: Средства за реализацију Оперативног плана су дефинисана Одлуком о буџету општине Кањижа за 2025. годину.



**ОПЕРАТИВНИ ПЛАН
ЗА ОДБРАНУ ОД ПОПЛАВА, УНУТРАШЊИХ ВОДА И ЛЕДА НА ТЕРИТОРИЈИ
ОПШТИНЕ КАЊИЖА**

ЗА 2025. ГОДИНУ

Март 2025. године

Садржај

1. УВОДНЕ НАПОМЕНЕ.....	4
1.1. Увод.....	4
1.2. Надлежност.....	4
1.3. Положај општине Кањижа, границе, опис.....	4
2. ИЗВОД ИЗ ОПЕРАТИВНОГ ПЛАНА ЗА ОДБРАНУ ОД ПОПЛАВА ЗА 2025. ГОДИНУ...5	
2.1. Назив правних лица надлежних за организовање и спровођење одбране од поплава на територији Републике Србије и имена руководиоца одбране од поплава и других одговорних лица.....	5
2.1.1. Координатори одбране од поплава и помоћници.....	5
2.1.2. Главни руководиоци одбране од поплава по водним подручјима и њихови заменици.....	6
2.1.3. Правно лице надлежно за организовање и спровођење одбране од поплава од спољних вода и нагомилавања леда, руководиоца одбране од поплава на водном подручју и његов заменик.....	6
2.1.4. Републички хидрометеоролошки завод Србије.....	7
2.1.5. Министарство унутрашњих послова.....	7
2.1.6. Обезбеђење ледоломаца.....	8
2.1.7. Минирање леда.....	8
2.1.8. Осматрање леда.....	8
2.1.9. Лица задужена за евидентирање података о поплавним догађајима на водама I реда и системима за одводњавање у јавној својини.....	8
2.1.10. Остали учесници и задаци.....	9
2.2.1. ВОДНА ЈЕДИНИЦА „Сента – Сента”.....	11
2.2.2. ВОДНА ЈЕДИНИЦА „Северна Бачка – Суботица”.....	16
2.3. Оперативни план за одбрану од поплава од спољних вода и загушења ледом.....	18
2.3.1. Критеријуми и услови за проглашење редовне и ванредне одбране од поплава од унутрашњих вода.....	18
2.3.2. Критеријуми за проглашење редовне и ванредне одбране од нагомилавања леда.....	18
2.4. Преглед критеријума за проглашење редовне и ванредне одбране од поплава од унутрашњих вода и од нагомилавања леда.....	19
2.5. Извештајне хидролошке станице за редовно и ванредно осматрање водостаја у надлежности Републичког хидрометеоролошког завода Србије са условним водостајима.....	20
2.6. Извештајне метеоролошке станице.....	20
2.7. Пунктови за осматрање ледених појава.....	21
3. ТЕХНИЧКИ ПОДАЦИ.....	21
3.1. Опис.....	21
3.1. Подаци о објектима који су уграђени у тело главног насипа на сектору предузећа ДТД Водопривредно доо „Сента” Сента.....	22
3.2. Приступни путеви.....	23
4. ПОДАЦИ О СНАГАМА И СРЕДСТВИМА ЗА ОДБРАНУ ОД ПОПЛАВА.....	24
4.1. Подаци чланова Штаба.....	24
4.2. Подаци о Стручно-оперативним тимовима.....	26
4.3. Подаци о лицима из ДТД Водопривредно Сента.....	26
4.4. Дежурства.....	26
4.4.1. Зграда Општинске управе Кањижа.....	26
4.4.2. Увођење дежурства у насељеним местима.....	27
4.4.3. Увођење дежурства од стране ДТД Водопривредно Сента.....	27
4.5. Механизација.....	27

4.6. Организованост.....	28
4.7. Укључивање ПУ Кикинда ПС Кањижа.....	29
4.8. Укључивање ватрогасаца.....	29
4.9. Преглед субјеката од посебног значаја за заштиту и спасавање.....	30
5. ЗАБРАНА КРЕТАЊА НА НАСИПУ (НА ОДБРАМБЕНОЈ ЛИНИЈИ).....	30
6. СМЕШТАЈ УГРОЖЕНОГ СТАНОВНИШТВА, ЧИЈИ СУ ОБЈЕКТИ ПОРУШЕНИ ИЛИ ОНЕСПОСОБЉЕНИ ЗА СТАНОВАЊЕ.....	31
7. ОБЕЗБЕЂЕЊЕ ПРЕВОЗА И ИСХРАНЕ ЉУДСТВА ЗА РАД У ЗАШТИТНОЈ ЗОНИ.....	31
8. ИНФОРМИСАЊЕ ЈАВНОСТИ.....	31

1. УВОДНЕ НАПОМЕНЕ

1.1. Увод

Одбрана од поплаве у смислу овог Плана спроводи се у складу са Оперативним планом за одбрану од поплава за 2025. годину ("Сл. гласник РС", бр. 105//2024)

Овим Планом се регулише спровођење одбране од поплава на реци Тиса и водотоковима у општини Кањижа, односно на заштитним системима из Оперативног плана одбране од поплава на територији Републике Србије односно Аутономне покрајине Војводине.

Овим Планом се прописују обавезе, задаци и дужности субјеката на територији општине Кањижа, у циљу обезбеђења сталне спремности заштитних објеката за одбрану од поплава и за спровођење одбране од поплава на територији општине Кањижа.

У случају проглашења ванредне одбране од поплава на територији општине Кањижа Општински штаб за ванредне ситуације општине Кањижа (у даљем тексту: Штаб) предузима све, Законом прописане активности на обједињавању и координацији свих активности усмерених на заштити живота, здравља људи и њихове имовине.

1.2. Надлежност

Територија општине Кањижа припада водном подручју „Дунав“.

За управљање водама I реда и системима за одводњавање у јавној својини на наведеном водном подручју надлежно је Јавно водопривредно предузеће „Воде Војводине“ Нови Сад. Воде I реда дефинисане су Одлуком о утврђивању пописа вода I реда („Службени гласник РС“, број 83/10), на којима одбрану од поплава организује и спроводи Јавно водопривредно предузеће „Воде Војводине“ Нови Сад, у складу са Оперативним планом за одбрану од поплава.

На подручју општине Кањижа а за воде I реда проглашена је река Тиса и Кереш у групи 1.1 међудржавне воде, природни водотоци и канал Хоргош - Мартонош у групи 1.2 међудржавне воде, вештачки водотоци.

Категорији вода II реда на територији општине припадају остали водотокови.

На водама II реда одбрану од поплава организује и спроводи општина Кањижа у складу са Општим планом за одбрану од поплава, Републичким оперативним планом и локалним планом за воде II реда.

1.3. Положај општине Кањижа, границе, опис

Општина Кањижа налази се мна северном делу Аутономне покрајине Војводине.

На северу се граничи са Мађарском, на истоку са општинама Нови Кнежевац и Чока, на југу са општином Сента и на западу са градом Суботица. Река Тиса протиче источним делом и она представља границу са општинама Нови Кнежевац и Чока.

Општина Кањижа се простире на територији од 399 km².

Територија општине Кањижа је равничарска са висинама од 80 до 120 m надморске висине.

Општину Кањижа чине 13 насељених места: Кањижа (центар општине), Мартонош, Хоргош, Мале Пијаце, Мали Песак, Зимонић, Велебит, ново Село, Ором, Долине, Тотово Село, Трешњевац и Адорјан.

Од насељених места у општини Кањижа, насељено место Кањижа је насеље градског типа. Остала насељена места су сеоског типа.

2. ИЗВОД ИЗ ОПЕРАТИВНОГ ПЛАНА ЗА ОДБРАНУ ОД ПОПЛАВА ЗА 2025. ГОДИНУ

2.1. Назив правних лица надлежних за организовање и спровођење одбране од поплава на територији Републике Србије и имена руководиоца одбране од поплава и других одговорних лица

2.1.1. Координатори одбране од поплава и помоћници

- **МИНИСТАРСТВО ПОЉОПРИВРЕДЕ, ШУМАРСТВА И ВОДОПРИВРЕДЕ**
РЕПУБЛИЧКА ДИРЕКЦИЈА ЗА ВОДЕ,
Булевар уметности бр 2А, Нови Београд тел. 011/201-33-60, WEB sajt:
www.rdvod.gov.rs

ГЛАВНИ КООРДИНАТОР ОДБРАНЕ ОД ПОПЛАВА:
Маја Грбић, моб. 064/802-13-64, E-mail: maja.grbic@minpolj.gov.rs

Помоћници:
Мерита Борота, тел. 011/201-33-49, E-mail: merita.borota@minpolj.gov.rs
Мирјана Милошевић, тел. 011/311-71-79, E-mail: mirjana.milosevic@minpolj.gov.rs

- **АУТОНОМНА ПОКРАЈИНА ВОЈВОДИНА**
ПОКРАЈИНСКИ СЕКРЕТАРИЈАТ ЗА ПОЉОПРИВРЕДУ, ВОДОПРИВРЕДУ И ШУМАРСТВО
Булевар Михајла Пупина бр.16, Нови Сад
тел. 021/456-721, 487-44-11, факс 021/456-040, E-mail: psp@vojvodina.gov.rs
WEB sajt: www.psp.gov.rs

КООРДИНАТОР ОДБРАНЕ ОД ПОПЛАВА:
Владимир Галић, моб. 062/630-063, тел. 021/487-44-11
E-mail: vladimir.galic@vojvodina.gov.rs

ПОМОЋНИК:
Дејан Андрић, моб. 065/994-40-52, тел. 021/488-16-46
E-mail: miroslav.dunjic@vojvodina.gov.rs

2.1.2. Главни руководиоци одбране од поплава по водним подручјима и њихови заменици

ВОДНО ПОДРУЧЈЕ	ЈАВНО ВОДОПРИВРЕДНО ПРЕДУЗЕЋЕ (ЈВП) ГЛАВНИ РУКОВОДИЛАЦ ОДБРАНЕ ОД ПОПЛАВА ЗАМЕНИК
	<p>ЈВП „ВОДЕ ВОЈВОДИНЕ”, Булевар Михајла Пупина бр. 25, Нови Сад тел. 021/557-390, 557-418, факс 021/557-353 Е-mail: odbrana@vodevojvodine.com, WEB sajt: www.vodevojvodine.com</p>
„ДУНАВ”	<p>ГЛАВНИ РУКОВОДИЛАЦ ОДБРАНЕ ОД ПОПЛАВА: Срђан Кружевић, моб. 064/509-20-00, Е-mail: skruzevic@vodevojvodine.com</p> <p>ЗАМЕНИК за спољне воде, нагомилавања леда и за унутрашње воде: Игор Колаковић, моб. 066/864-23-42, Е-mail: ikolakovic@vodevojvodine.com</p>

2.1.3. Правно лице надлежно за организовање и спровођење одбране од поплава од спољних вода и нагомилавања леда, руководиоца одбране од поплава на водном подручју и његов заменик

ВОДНО ПОДРУЧЈЕ	НАДЛЕЖНО ЈАВНО ВОДОПРИВРЕДНО ПРЕДУЗЕЋЕ РУКОВОДИЛАЦ ОДБРАНЕ ОД ПОПЛАВА НА ВОДНОМ ПОДРУЧЈУ ЗАМЕНИК РУКОВОДИОЦА НА ВОДНОМ ПОДРУЧЈУ	ВОДНА ЈЕДИНИЦА	СЕКТОР - ДЕОНИЦА
„ДУНАВ”	<p>ЈВП „ВОДЕ ВОЈВОДИНЕ” Булевар Михајла Пупина бр. 25, Нови Сад тел. 021/557-418, 488-14-65, 488-14-99, факс 021/557-379, Е-mail: odbrana@vodevojvodine.com</p> <p>РУКОВОДИЛАЦ ОДБРАНЕ ОД ПОПЛАВА НА ВОДНОМ ПОДРУЧЈУ: Раде Марчетић, моб. 066/331-032 тел. 021/488-14-99, факс 021/557-379 Е-mail: rmarcetic@vodevojvodine.com</p> <p>ЗАМЕНИК РУКОВОДИОЦА НА ВОДНОМ ПОДРУЧЈУ:</p>	„Сента – Сента”	Д.13.

	Игор Милутин, моб. 064/834-11-60, тел. 021/488-14-67, факс 021/557-379 E-mail: imilutin@vodevojvodine.com		
--	---	--	--

2.1.4. Републички хидрометеоролошки завод Србије

Кнеза Вишеслава 66, Београд

E-mail: srhydra@hidmet.gov.rs, office@hidmet.gov.rs

WEB sajt: www.hidmet.gov.rs

тел. 011/305-08-99, 254-33-72, факс 011/254-27-46,

Дежурни оперативни телефон: 064/838-52-58

Руководилац за хидролошке прогнозе:

Дејан Владиковић, моб. 064/838-51-65,

тел. 011/305-09-00, 254-33-72, факс 011/254-27-46,

E-mail: dejan.vladikovic@hidmet.gov.rs

Заменик:

Јелена Јеринић, моб. 064/838-52-77

тел. 011/305-09-00, 305-09-04, факс 011/254-27-46

E-mail: jelena.jerinic@hidmet.gov.rs

Перманентне службе Републичког хидрометеоролошког завода

Одељење за метеоролошко бдење:

ОДСЕК ЗА ПРОГНОЗУ ВРЕМЕНА: тел. 011/305-09-68

ОДСЕК ЗА НАЈАВЕ И УПОЗОРЕЊА: тел. 011/254-21-84

2.1.5. Министарство унутрашњих послова

- СЕКТОР ЗА ВАНРЕДНЕ СИТУАЦИЈЕ

Управа за ватрогасно - спасилачке јединице

Недељко Гагић, моб. 064/892-10-97, E-mail: nedeljko.gagic@mup.gov.rs

Милош Миленковић, моб. 064/892-95-67, E-mail: milos.milenkovic@mup.gov.rs

Милорад Спасојевић, 064/892-83-39, E-mail: milorad.spasojevic@mup.gov.rs

Управа за управа за цивилну заштиту и управљање ризиком

Горан Николић, моб. 064/892-12-56, E-mail: goran.nikolic@mup.gov.rs

Јелена Димић, моб. 064/892-97-22, E-mail: jelena.dimic@mup.gov.rs

Драган Ивановић, моб. 064/892-86-22, E-mail: dragan.ivanovic@mup.gov.rs

Бојана Икодиновић, моб. 064/892-71-09, E-mail: bojana.ikodinovic@mup.gov.rs

Оперативни центар СВС

тел. 011/228-29-33, 228-29-27, 228-29-10, тел./факс 011/228-29-28,

моб. 064/892-96-68, 064/854-39-68, E-mail: nacionalnicentar112@mup.gov.rs

- ДИРЕКЦИЈА ПОЛИЦИЈЕ
Александар Чејовић, моб. 064/892-24-85, E-mail:

2.1.6. Обезбеђење ледоломаца

На сектору Дунава од km 1333 до 1433 km – ледоломци из Мађарске. За обезбеђење техничког особља задужен ДТД „Северна бачка“ ДОО Суботица, Трг Цара Јована Ненада 2/1;

ВД Директора Александар Ђуричковић, моб. 064/111-88-79; тел. 024/551-844; e-mail: dtdsevernabacka@mts.rs

2.1.7. Минирање леда

ГЕНЕРАЛШТАБ ВОЈСКЕ СРБИЈЕ, ОПЕРАТИВНА УПРАВА (Ј-3):

Руководилац: Марио Арбутина, моб. 064/134-78-91, тел. 011/206-38-98,

E-mail: mario.arbutina@vs.rs

Заменик: Бојан Стојановић, моб. 060/636-33-75, тел. 011/206-33-64, E-mail: stojanovicb40@gmail.com

2.1.8. Осматрање леда

Институт за водопривреду „Јарослав Черни“ а.д., ул. Јарослава Черног бр. 80, Београд, тел. 011/390-64-77, 390-64-61, факс 011/390-79-55;

Горан Николић, моб. 066/856-08-87, E-mail: goran.nikolic@jcerni.rs

2.1.9. Лица задужена за евидентирање података о поплавним догађајима на водама I реда и системима за одводњавање у јавној својини

ВОДНО ПОДРУЧЈЕ	ЈАВНО ВОДОПРИВРЕДНО ПРЕДУЗЕЋЕ (ЈВП) ЛИЦЕ ЗАДУЖЕНО ЗА ЕВИДЕНТИРАЊЕ ПОДАТАКА О ПОПЛАВНИМ ДОГАЂАЈИМА НА ВОДАМА I РЕДА И СИСТЕМИМА ЗА ОДВОДЊАВАЊЕ У ЈАВНОЈ СВОЈИНИ
„ДУНАВ“	<p align="center">ЈВП „ВОДЕ ВОЈВОДИНЕ“ Булевар Михајла Пупина бр. 25, Нови Сад тел. 021/557-390, 557-418, факс 021/557-353 E-mail: odbrana@vodevojvodine.com WEB sajt: www.vodevojvodine.com</p> <p align="center">ЗА СПОЉНЕ ВОДЕ: Звонко Матин, моб. 066/833-17-61 тел. 021/488-14-64, факс 021/557-379 E-mail: zmatin@vodevojvodine.com</p> <p align="center">ЗА УНУТРАШЊЕ ВОДЕ: Анико Блажевић, моб. 066/331-238 тел. 021/488-15-45, факс 021/557-763 E-mail: ablazevic@vodevojvodine.com</p>

2.1.10. Остали учесници и задаци

Током одбране од поплава јавно водопривредно предузеће обезбеђује:

- у редовној одбрани од поплава од спољних вода свакодневно осмочасовно дежурство руководећег особља из овог плана као и чуварске службе у току радног времена;
- у ванредној одбрани од поплава од спољних вода особље за дежурство од 24 часа (две смене по 12 часова или три смене по 8 часова);
- у редовној одбрани од леда свакодневно дежурство од 8.00 до 12.00 часова;
- у ванредној одбрани од леда свакодневно дежурство, по правилу од 8.00 до 18.00 часова, односно од 0.00 до 24.00 часа када долази до нагомилавања леда и потребе за интервенцијама;
- у редовној одбрани од поплава од унутрашњих вода потребан број лица за рад у времену од 6.00 до 18.00 часова (једна смена), а на црпним станицама у времену од 0.00 до 24.00 часа (две смене по 12 часова);
- у ванредној одбрани од поплава од унутрашњих вода и на црпним станицама потребан број лица за рад у времену од 0.00 до 24.00 часа (две смене по 12 часова).

Током одбране од поплава, Републички хидрометеоролошки завод Србије:

- свакодневно до 8.30 часова доставља хидролошке и метеоролошке извештаје са станица дефинисаних републичким оперативним планом;
- обезбеђује прогнозе водостаја за дефинисане водомерне станице на водном подручју где се врши одбрана од поплава до 11.30 часова.

Извештаје о хидролошкој и метеоролошкој ситуацији, прогнозе и упозорења, доставља:

- Министарству пољопривреде, шумарства и водопривреде, Републичкој дирекцији за воде - главном координатору;
- Покрајинском секретаријату за пољопривреду, водопривреду и шумарство Аутономне покрајине Војводина - координатору;
- Јавном водопривредном предузећу „Воде Војводине” - главном руководиоцу и руководиоцима на водним подручјима;
- Јавном водопривредном предузећу „Србијаводе” - главном руководиоцу и руководиоцима на водним подручјима;
- Министарству унутрашњих послова, Сектору за ванредне ситуације - Републичком и градском центру за обавештавање;
- Генералштабу Војске Србије, Оперативни центар система одбране.

Наредба о проглашењу и укидању одбране од поплава доставља се:

- Министарству пољопривреде, шумарства и водопривреде, Републичкој дирекцији за воде - главном координатору;
- Покрајинском секретаријату за пољопривреду, водопривреду и шумарство Аутономне покрајине Војводина - координатору;
- Јавном водопривредном предузећу „Воде Војводине” - главном руководиоцу;
- Јавном водопривредном предузећу „Србијаводе” - главном руководиоцу;
- Надлежном правном лицу које спроводи одбрану од поплава - секторском руководиоцу;
- Републичком хидрометеоролошком заводу Србије;
- Министарству унутрашњих послова, Сектору за ванредне ситуације - Републичком центру за обавештавање и надлежном штабу за ванредне ситуације.

Републички центар за обавештавање доставља:

- упозорења о великим и поплавним водама потенцијално угроженим градовима и општинама;
- обавештење о проглашењу редовне и ванредне одбране од поплава на водама I реда граду и општини на чијој територији је проглашена одбрана од поплава.

2.2.1. ВОДНА ЈЕДИНИЦА „Сента – Сента”

Водна јединица:	„Сента – Сента”
Воде I реда: Сектор – деонице: Дужина објеката: Бране:	Тиса, Канал Хоргош – Мартонош, Кереш Д.13. 95.80 km -

Ознака деонице	Опис деонице	Заштитни водни објекти на којима се спроводе мере одбране од поплава	Критеријуми за увођење мера одбране од поплава	Штитоно поплавно подручје	Евакуациони објекат (ХМС)
	Водоток Назив Дужина система за заштиту од поплава	1. 2.	В - водоток ВВ-Водомер (Р)-РХМЗ-а, (Л)-локални; л-летва, лим-лимниграф, д-дигитално и–Таб. 1, ив – Таб. 2; „0” - ката нуле тах осмотрени водостај (датум) РО -Редовна одбрана - водостај и ката ВО-Вањредна одбрана - водостај и ката МВ - Мерадавни водостај за мерадавни Q % КВЗ-Критични водостај/ката заштитног система	Касета Регулисано подручје Чвор Дужина система за заштиту од поплава Општина	Гравитациони испуст (ГИ) Црпна станица (ЦС назив) (ХМС)

Д.13.1.	Тиса, канал Хоргош-Мартонош, Кереш Тиса: д.о. од државне границе до ушћа Кереша Канал Хоргош – Мартонош: од улива у Тису до km 4+500 43.68 km	1. Гранични насип „Попова Хумка”, 5.2 km (од 5+200 до 0+000) 2. Десни насип уз Тису од државне границе до улива канала Хоргош – Мартонош, 8.68 km (155+377-146+695) 3. Леви насип уз канал Хоргош – Мартонош од km 4+500 до улива у Тису, 4.5 km (4+500 – 0+000) 4. Десни насип уз канала Хоргош – Мартонош од улива у Тису до km 4+500, 4.5 km (0+000 – 4+500) 5. Десни насип уз Тису од улива канала Хоргош – Мартонош до улива Кереша, 13.30 km (146+695-133+400)	1. Гранични насип „Попова Хумка”, 5.2 km (од 5+200 до 0+000) 2. Десни насип уз Тису од државне границе до улива канала Хоргош – Мартонош, 8.68 km (155+377-146+695) 3. Леви насип уз канал Хоргош – Мартонош од km 4+500 до улива у Тису, 4.5 km (4+500 – 0+000) 4. Десни насип уз канала Хоргош – Мартонош од улива у Тису до km 4+500, 4.5 km (0+000 – 4+500) 5. Десни насип уз Тису од улива канала Хоргош – Мартонош до улива Кереша, 13.30 km (146+695-133+400)	„Мартонош” Затворена касета 18.38 km КАНЬИЖА	ГД С 93 један гравитациони испуст ГД С 94 ЦС-11 Мартонош и један гравитацион испуст ГД С 90 један гравитациони испуст ГД С 91 ЦС-7 Адорјан и један гравитацион и испуст ГД С 92 ЦС -8 Стари Кереш и један гравитаци
			В- Тиса: Сента ВВ- (Р); л, д, и: „0” 72.80 ; 926 (21. април 2006.) РО - 600 78.80 700 79.80 за Кереш и Попову хумку 750 80.30 за Хоргош–Мартонош ВО- 800 80.80 830 81.10 за Кереш и Попову хумку 800 80.80 за Хоргош–Мартонош МВ 970 (Н1%) КВЗ 1045 83.25	„Каньжа” Затворена касета 25.30 km КАНЬИЖА	ГД С 90 један гравитациони испуст ГД С 91 ЦС-7 Адорјан и један гравитацион и испуст ГД С 92 ЦС -8 Стари Кереш и један гравитаци

		6. Леви насип уз Кереш од ушћа у Тису до Велебита, 7.50 km (0+000-7+500)			они испуст ГДС 93 један гравитацион и испуст
Д.13.2.	Тиса, Кереш Тиса: д.о. од ушћа Кереша до Макошког брега Кереш: д.о. од Велебита до ушћа у Тису 30.32 km	1. Десни насип уз Кереш од ушћа у Тису до Велебита, 7.50 km (7+500-0+000) 2. Десни насип уз Тису од ушћа Кереша до Макошког брега (Ада), 22.82 km (132+715-109+900)	В - Тиса: Сента ВВ -(Р); л. д. и: „0” 72.80 926 (21. април 2006.) РО - 600 78.80 700 79.80 за Кереш 800 80.80 830 81.10 за Кереш МВ - 970 (Н1%) КВЗ - 1045 83.25	„Сента” Затворена касета 30.32 km СЕНТА КАЊИ ЖА	ГДС 87 један гравитациони испуст ГДС 88 један гравитациони испуст ГДС 89 ЦС-4 Сента 1 и један гравитацион и испуст ГДС 90 један гравитациони испуст

Напомена:	Заштитни водни објекти означени са ** који се налазе уз воде II реда а којима се формира заштитна касета око штићеног подручја, са водним објектима уз воде I реда чине функционалну целину заштите штићеног подручја од поплава од спољних вода I реда.		
ПОМОЋНИК РУКОВОДИОЦА НА ВОДНОМ ПОДРУЧЈУ: ПОМОЋНИК РУКОВОДИОЦА НА ВОДНОМ ПОДРУЧЈУ ЗА БРАНЕ:			
СЕКТОР	ПРЕДУЗЕЋЕ	Деоница	
	Директор Секторски руководилац Заменик секторског руководиоца		
	ПОМОЋНИК: Душко Јанковић, моб. 064/834-10-01, Е-mail: djankovic@vodovojvodine.com ЈВП „ВОДЕ ВОЈВОДИНЕ“, Нови Сад, тел. 021/488-15-32, факс 021/557-353		
Д.13.	ДТД ВОДОПРИВРЕДНО ДОО „СЕНГА“ Сента, тел. 024/812-835, 812-825, факс 024/812-055. Е-mail: dtdsentamail@gmail.com Директор: Душан Кнежевић, моб. 069/255-11-55		Д.13.1.. Д.13.2.. Д.13.3.
	Габор Силађи, моб. 062/809-40-42 Татјана Шарчевић, моб. 062/809-40-63		
Специјализовано предузеће за извођење санационих радова и хитних интервенција на заштитним и регулационим објектима			
	ДТД „Северна Бачка“ д.о.о. Суботица, тел. 024/551-844, факс 024/525-053, Е-mail: dtdsevernabacka@mts.rs		
	В.Д. Директора: Александар Ђуричковић, моб. 064/111-88-79 Атила Танић, моб. 063/523-361		

Водна јединица:	„Сента – Сента”
Мелиорационо подручје:	ХМС
Горњи Дунав:	ГДС 85. – ГДС 96.

Ознака ХМС	Хидромелиорациони систем (ХМС)	Територијална припадност система Катастарска општина (КО)	Дужина каналске мреже (ДКМ) (m)	Реципијент	Евакуациони објекат
					Грвшта циони испуст Грвна станца (СП)
ГДС 89.	Сенћански рит слив VII	Сента и Адорјан	80.630	Тиса	+ +
ГДС 90.	Кереш	Ором, Трешњевац, Велебит, Мале Пијаче и Кањижа	36.593	Тиса	+ +
ГДС 91.	Кањишки рит слив X	Адорјан и Кањижа	55.119	Тиса	+ +
ГДС 92.	Стари Кереш слив IX	Кањижа и Мартонош	13.921	Тиса	+ +
ГДС 93.	Хоргош - Мартонош слив XI	Мартонош и Хоргош	47.284	Тиса	+ +
ГДС 94.	Хоргошко - Мартоношки рит слив XII	Мартонош и Хоргош	49.706	Тиса	+ +
ГДС 95.	Чик 1	Мале Пијаче, Ором и Торњош	*	Тиса	- -
ГДС 96.	Чик 2	Утрине, Оборњача и Мол	*	Чик	- -
Напомена:	* површине које се одводњавају природним путем у назначени реципијент				

<p>ПОМОЋНИК РУКОВОДИОЦА ОДБРАНЕ ОД ПОПЛАВА НА МЕЛИОРАЦИОНОМ ПОДРУЧЈУ:</p> <p>ОЗНАКА ХИДРОМЕЛИОРАЦИОНОГ СИСТЕМА (ХМС)</p>	<p>ПРЕДУЗЕЋЕ Директор Руководилац ХМС Заменик руководиоца ХМС</p> <p>ПОМОЋНИК: Петар Ђупурдија, моб. 066/385-753 E-mail: pejurrdija@vodevojvodine.com</p> <p>ПОМОЋНИК РУКОВОДИОЦА ЗА ХИДРОМАШИНСКУ ОПРЕМУ: Миодраг Пашковић, моб. 066/334-529, E-mail: mrankovic@vodevojvodine.com</p> <p>ЈВП „ВОДЕ ВОЈВОДИНЕ“, Нови Сад, тел. 021/488-15-31, факс 021/557-763</p> <p>ГД С 85. – ГД С 96.</p> <p>ДГД ВОДОПРИВРЕДНО ДОО „СЕНТА“, Сента, тел. 024/812-835, 812-825, факс 024/812-055. E-mail: didsentamail@gmail.com Директор: Душан Кнежевић, моб. 069/255-11-55 Габор Силађи, моб. 062/809-40-42 Татјана Шарчевић, моб. 062/809-40-63</p>
--	--

2.2.2. ВОДНА ЈЕДИНИЦА „Северна Бачка – Суботица”

Водна јединица:	„Северна Бачка – Суботица”
Мелиорационо подручје:	ХМС
Горњи Дунав:	ГД СБС 80. – ГД СБС 84.

Ознака ХМС	Хидромелиорациони систем (ХМС)	Територијална припадност система Катастарска општина (КО)	Дужина каналске мреже (ДКМ) (m)	Реципијент	Евакуациони објекат	
					Гравита цвона испуст	Црна станица (ЦС)
ГД СБС 83.	Хоргош - Мартонош слив XI	Бачки Виногради	13.495	Тиса	+	.
Напомена: * површине које се одводњавају природним путем у назначени реципијент						

**ПОМОЋНИК РУКОВОДИОЦА ОДБРАНЕ ОД ПОПЛАВА НА МЕЛИОРАЦИОНОМ ПОДРУЧЈУ:
ПРЕДУЗЕЋЕ**

**ОЗНАКА
ХИДРОМЕЛИОРАЦИОН
ОГ СИСТЕМА (ХМС)**

Директор Руководилац ХМС
Заменик руководиоца ХМС

ПОМОЋНИК: Петар Ђулурдија, моб. 066/385-753,

E-mail: pecurdija@vodovojvodine.com

ПОМОЋНИК РУКОВОДИОЦА ЗА ХИДРОМАШИНСКУ ОПРЕМУ: Миодраг Панковић, моб. 066/334-529,
E-mail: mpankovic@vodovojvodine.com

ЈВП „ВОДЕ ВОЈВОДИНЕ“, Нови Сад,
тел. 021/488-15-31, факс 021/557-763

ДТД „Северна Бачка“ д.о.о. Суботица,
тел. 024/551-844, факс 024/525-053,

E-mail: dtdsevernabacka@mts.rs

В.Д. Директора: Александар Ђурничковић, моб. 064/111-88-79
Александар Киш, моб. 063/442-228
Изабела Нађ, моб. 063/449-146

ГД СБС 80. – ГД СБС 84.

2.3. Оперативни план за одбрану од поплава од спољних вода и загушења ледом

Оперативни план за одбрану од поплава од спољних и унутрашњих вода и леда садржи: за воде I реда, по водним подручјима и водним јединицама, секторе и деонице водотока, заштитне водне објекте на којима се спроводи одбрана од поплава од спољних вода и нагомилавања леда, штићена поплавна подручја и критеријуме за проглашење редовне и ванредне одбране од поплава од спољних вода и нагомилавање леда, правна лица надлежна за спровођење одбране од поплава, имена помоћника руководиоца одбране од поплава на водном подручју, имена секторских руководилаца одбране од поплава и њихових заменика; за унутрашње воде, по мелиорационим подручјима и водним јединицама, хидромелиорационе системе (ХМС) у јавној својини на којима се спроводи одбрана од поплава од унутрашњих вода, правна лица надлежна за спровођење одбране од поплава, имена помоћника руководиоца на мелиорационом подручју, имена руководилаца ХМС и њихових заменика и критеријуме и услове за проглашење редовне и ванредне одбране од поплава од унутрашњих вода.

2.3.1. Критеријуми и услови за проглашење редовне и ванредне одбране од поплава од унутрашњих вода

Одбрана од поплава од унутрашњих вода проглашава се на хидромелиорационом систему за одводњавање у јавној својини у зависности од остварених услова по бар једном од четири меродавна критеријума (А - капацитет евакуационог објекта, Б - испуњеност каналске мреже водом, В - засићеност земљишта и Г - појаве снежног покривача и леда). Редовна одбрана од поплава од унутрашњих вода проглашава се када је испуњен један од услова по критеријумима А, Б, В и Г са индексом 1.

Ванредна одбрана од поплава од унутрашњих вода се проглашава када је испуњен један од услова по критеријумима А, Б, В и Г са индексом 2, тј. када утврђеним режимом рада хидромелиорационог система није могуће спречити плављење мелиорационог подручја, односно његовог дела

Када је испуњен један од услова по критеријумима А, Б, В и Г са индексом 3. уз истовремено погоршање режима унутрашњих вода и постојање опасности од директног плављења насеља и инфраструктурних објеката, постоји потреба проглашења ванредне ситуације услед поплава од унутрашњих вода.

2.3.2. Критеријуми за проглашење редовне и ванредне одбране од нагомилавања леда

На водотоцима: Тиса, Тамиш, Стари и Пловни Бегеј, Колубара, Брзава, Моравица, Тимок, Дрина и Западна Морава, редовна одбрана настаје при покривености водног огледала од 40% и дебљини леда већој од 5cm. На осталим водотоцима редовна одбрана настаје при покривености водног огледала 100% и дебљини леда већој од 5 cm у периоду када се очекује покретање леда. Ванредна одбрана од нагомилавања леда на водотоцима Дунав, Сава и Велика Морава настаје при покривености водног огледала већој од 60% површине.

На осталим водотоцима ванредна одбрана настаје када након ледостаја почиње покретање и нагомилавање леда.

2.4. Преглед критеријума за проглашење редовне и ванредне одбране од поплава од унутрашњих вода и од нагомилавања леда

Критеријум А – Капацитет евакуационог објекта

Услов А1 Евакуациони објекат не може да одржава прописани ниво ни после непрекидног рада до 24 часа , или, у случају гравитационог испуста уколико је у пријемнику испуњено минор корито.

Услов А2 Евакуациони објекат не може да одржава прописани ниво ни после непрекидног рада од 48 часова, или је, у случају гравитационог испуста за реципијент проглашена редовна одбрана од поплава од спољних вода.

Услов А3 Евакуациони објекат не може да одржава прописани ниво ни после непрекидног рада од 72 часа , као и у случају хаварије, или ако је, у случају гравитационог испуста истовремено за реципијент проглашена редовна одбрана од поплава од спољних вода.

Критеријум Б – Испуњеност каналске мреже водом

Услов Б1 Каналска мрежа на појединим деоницама је у толикој мери испуњена водом, да прети изливање воде из канала, односно пријем воде у канале је отежан.

Услов Б2 На појединим деоницама долази до изливања воде из канала на околни терен, односно пријем воде у канале је изразито успорен.

Услов Б3 На појединим деоницама долази до изливања воде из канала на околни терен, односно пријем воде у мрежу је онемогућен.

Критеријум В – Засићеност земљишта

Услов В1 Засићеност земљишта до максималног водног капацитета на сливу са појавом поплавлених површина до 1% површине система.

Услов В2 Засићеност земљишта до максималног водног капацитета на сливу или до 5% површине система поплавлено. Угрожени поједини индустријски објекти, саобраћајнице и стамбене зграде.

Услов В3 Засићеност земљишта до максималног водног капацитета на сливу или више од 5% површине система поплавлено. Поплављени поједини индустријски објекти, саобраћајнице и стамбене зграде.

Критеријум Г – Појава снежног покривача и леда

Услов Г1 Висок снежни покривач на сливу хидромелиорационих система за одводњавање, каналска мрежа засута снегом и делимично залеђена. Прогноза времена – пораст температуре и нагло топљење снега.

Услов Г2 Висок снежни покривач на сливу хидромелиорационих система за одводњавање, каналска мрежа засута снегом и залеђена. Нагли пораст температуре, топљење снега, поплавлено земљиште на смрзнутој подлози.

Услов Г3 Висок снежни покривач на сливу, каналска мрежа залеђена. Нагло топљење снега и кишне падавине, поплавлено земљиште на смрзнутој подлози.

Одбрану од поплава од унутрашњих вода на хидромелиорационим системима за одводњавање у јавној својини, по фазама проглашава и укида наредбом руководиоца на мелиорационом подручју, на предлог руководиоца хидромелиорационог система, а у складу са условима и критеријумима

2.5. Извештајне хидролошке станице за редовно и ванредно осматрање водостаја у надлежности Републичког хидрометеоролошког завода Србије са условним водостајима

Ред бр.	Водоток	Хидролошка станица	Подручје одбране од поплава		Условни водостај Н (cm)	Израда прогноза/ тенденција	Време од најаве до пристизања врха таласа
			Деоница одбране	Општина			
1.	Тиса	Нови Кнежевац	Д.16.1.	Нови Кнежевац, Чока	550	+	4 дана
2.	Тиса	Сента	Д.13.1, Д.13.2, Д.13.3.	Кањижа, Сента, Ада	600	+	4 дана
3.	Тиса	Нови Бечеј	Д.14.1, Д.16.2, Д.17.1, Д.19.5, Д.19.8.	Бечеј, Нови Бечеј, Жабалъ, Чока, Зрењанин	500		4 дана

2.6. Извештајне метеоролошке станице

Редни број	Водоток	Синоптичка станица
1.	Тиса	Палић

2.7. Пунктови за осматрање ледених појава

ТИСА		
1. Нови Кнежевац и мост		ВПД „Средњи Банат” д.о.о. Зрењанин
2. Мост Сента		ВПД „Средњи Банат” д.о.о. Зрењанин
3. Падеј		ВПД „Средњи Банат” д.о.о. Зрењанин

4. Нови Бечеј		ВПД „Средњи Банат” д.о.о. Зрењанин
5. Жабалски мост		ВПД „Средњи Банат” д.о.о. Зрењанин
6. Тителски мост		ВПД „Средњи Банат” д.о.о. Зрењанин

За време одбране од нагомилавања леда Републички хидрометеоролошки завод Србије доставља податке и прогнозу ледених појава за Дунав, Тису, Саву, Велику Мораву и Тамиш, свакодневно, за седам дана и месечну оријентациону прогнозу.

3. ТЕХНИЧКИ ПОДАЦИ

3.1. Опис

Ова техничка деоница са својим одбрамбеним насипима заштићује од поплаве 14.000 ха земљишта као и насеља: Кањижа, Зимонић, Мартонош, Мали Песак, Мале Пијаце, Адорјан, Хоргош.

Насип на десној обали Тисе је реконструисан, осим до насипа од Кањиже до слива Канала Хоргош Мартонош од слатинастог земљаног материјала. Дуж одбрамбеног насипа у форланду, постоји заштитна шума од тополе у целој ширини појаса до минор корита, која је подигнута паралелно са изградњом насипа и служи за непосредну одбрану насипа од удара таласа велике воде. Одбрамбена линија осим насипа и шума има још следеће пратеће одбрамбене објекте: паралелне канале, чуварнице 3 ком. са магацинима и један централни магацин у Кањижи за смештај одбрамбеног алата и материјала.

На овој деоници од 1981. до 1985. године реконструисани су насипи.

На деоници од km 133+400 до 147+600 насипи су реконструисани по постојећој траси насипа, од km 147+600 до km 151+400 по траси летњег насипа, а од km 151+400 до km 155+377 по новој траси. Са овом реконструкцијом насипа освојена је нова површина од око 700 ха. Насипи су изграђени и реконструисани на 1% в. в.

Овој деоници припадају одбрамбени насипи уз Кереш са леве и десне обале у укупној дужини од 15+000 км. Насипи су реконструисани 1990. године у дужини на левој обали од km 0+000 до km 2+155, на десној обали од km 0+000 до km 1+814, то јест укупно 3+969. На каналу Хоргош Мартонош на левој и десној обали у дуж. 4,+ 500 налази се насип који може издржати 83,20 мм.

Сви наведени објекти одбрамбене линије прве тачке деонице редовно се одржавају и налазе се у исправном стању, тако да могу загарантовати уз потребну посаду, успешну одбрану од поплава реке Тисе.

Сви остали мелиорациони објекти исто тако налазе се у исправном стању.

Косина насипа са небрањене стране изграђена је у нагибу л:3.

Косина насипа са брањене стране 1:3, а на местима где има и банке 1:3 до банке, а од банке до ножице насипа 1:7.

Ширина круне насипа по целој дужини износи цца 6.00 м.

Ширина банке је 4.00 м.

Све косине насипа су затрављене по целој дужини сектора, а травни покривач је у добром стању.

3.1. Подаци о објектима који су уграђени у тело главног насипа на сектору предузећа ДТД Водопривредно доо „Сента” Сента

Ред. бр.	Стацио-нажа	Кота прага	Назив објеката	Место	Димензија
1.	152+050	74.99	Бетонска изливна цев са шибер затварачем. Црпна станица ЦС-11 Мартонош	Слив Хоргошко-Мартоношки рит	140x150 cm
2.	152+050	82.70	Челична потисна цев са шибер затварачем Црпна станица ЦС-11 Мартонош	Слив Хоргошко-Мартоношки рит	ø 1000 mm
3.	147+600	77.00	Бетонска изливна цев са шибер затварачем на каналу К-2	Слив Хоргошко-Мартоношки рит	ø 1000 mm
4.	146+695	78.97	Гравитациони испуст за канал Хоргош-Мартонош К-ХI-0 са табластим затварачем	Слив Хоргош-Мартонош	150x200 cm
5.	146+005	80.72	Водозахват, правоугаона бетонска цев Црпна станица ЦС-9 Дудов пут	Кањижа	200-180 cm
6.	145+512	76.16	Челична изливна потисна цев са шибер затварачем Црпна станица ЦС-8 Стари Кереш	Слив Стари Кереш	ø 1000 mm
7.	134+385	73.80	Челична изливна потисна цев са шибер затварачем Црпна станица ЦС-7 Адорјан	Кањишки рит	ø 1000 mm
8.	133+845	76.40	Челични потисни цевоводи Црпна станица Адорјан на каналу Адорјан-Велебит	Адорјан	4 x ø 1200 mm
9.	133+745	78.70	Гравитациони испуст за канал Кереш К-VIII-О – табласта устава	Адорјан	2000x2000 mm
10.	133+540		Челична цев за нафтовод	Адорјан	

11.	133+400	80.05	Бетонски цевасти пропуст са шибер затварачем за уличну канализацију насеља Адорјан	Адорјан	ø 900 mm
-----	---------	-------	--	---------	----------

Сви објекти се налазе у функционалном стању и добро су уграђени у тело насипа, но ипак треба на њих обратити пажњу за време одбране од поплаве, јер поред њих повећано је процуривање кроз тело насипа.

При затварању појединих затварача код објеката за одређене водостаје потребно је поставити пумпе да би пребацили воду са брањене стране, од овог изузимати црпне станице.

3.2. . Приступни путеви

Главној одбрамбеној линији се механизацијом може најефикасније приступити на следећим местима:

- Код Мартоноша на km 151+400 асфалтним путем, који повезује насип преко села Мартонош са државним путем IB реда број 13 Хоргош-Кањижа;
- Од Мартоноша до Српско-Мађарско државне границе израђен је асфалтни пут на круни насипа ширине 3.0 м од km 151+400 до km 155+377;
- Северно од града Кањиже приступ је могућ директно са државног пута IB реда број 13 Хоргош-Кањижа на стациономи km 146+650;
- Дуж државног пута IB реда број 13 Хоргош-Кањижа који је саставни део насипа ширине 6.0 м од стациономи km 146+650 до km 144+476;
- Дуж асфалтног пута који је на круни насипа ширине 3.0 м од km 144+476 до km 141+400 и на који има приступ из следећих улица града Кањиже:
 - из улице Суботичке на стациономи km 144+476;
 - из улице Гагаринова на стациономи km 144+325;
 - из улице Рибарска на стациономи km 143+950;
 - из улице Франкопанска на стациономи km 143+725;
 - из улице Арањ Јаноша на стациономи km 143+675;
 - из пута Суботичке на стациономи km 143+225 (према ауто кампу);
- Јужно од града Кањиже преко асфалтног пута на круни бившег главног насипа на стациономи km 141+400;
- Дуж асфалтног пута (државни пут IB реда број 13) ширине 6.0 који повезује Кањижу и Нови Кнежевац и који је саставни део насипа од km 141+400 до km 140+400;
- Директно са асфалтног пута (државни пут IB реда број 13) који повезује Кањижу и Нови Кнежевац на стациономи km 140+400;
- Код насеља Адорјан са државним путем ПА реда број 102 Кањижа-Сента и локалног пута ОП-4 преко насеља на крају улице Рибарска на стациономи km 133+400;

- Дуж асфалтног пута који је саставни део насипа, има ширину 3.0 м од стационаже km 133+920 до km 133+400 из улице Рибарска.

4. ПОДАЦИ О СНАГАМА И СРЕДСТВИМА ЗА ОДБРАНУ ОД ПОПЛАВА

4.1. Подаци чланова Штаба

Ред. бр	Име и презиме	Функција	Телефони
1.	Роберт Фејстамер	Командант Штаба	Кућни:
			Службени: 024/4875-166
			Мобилни: 063/82-80-454
2.	Небојша Ракић	Заменик команданта Штаба	Кућни:
			Службени: 024/4875-166
			Мобилни: 060/057-8996
3.	Тони Демењ	Начелник Штаба	Кућни:
			Службени: 0230/426-146
			Мобилни: 064/89-29531
4.	Шандор Буш	Члан Штаба - представник водопривреде	Кућни:
			Службени: 024/4874-924
			Мобилни: 062/809-4044
5.	Тибор Ковач	Члан Штаба на пословима планирања заштите од елементарних непогода и секретар Штаба	Кућни:
			Службени: 024/4875-166
			Мобилни: 064/806-2055
6.	Слободан Штрбац	Члан Штаба – начелник полицијске станице Кањижа	Кућни:
			Службени: 024/625-350
			Мобилни: 064/892-66-16
7.	Марија Миловановић	Члан Штаба – Начелница Општинске управе општине Кањижа	Кућни:
			Службени: 024/4875-166
			Мобилни: 064/806-2090

Ред. бр	Име и презиме	Функција	Телефони
8.	Ливија Вранић Варади	Члан штаба за питања информисања	Кућни:
			Службени: 024/4875-166
			Мобилни: 064/806-2102
9.	Ервин Палфи	Члан Штаба – директор ЈКПУ „Комуналац“ кањижа	Кућни:
			Службени: 024/4873-131
			Мобилни: 063/527-355
10.	Душан Глишић	Члан Штаба – директор „Потиски водоводи – Tiszamenti vízművek“ доо Хоргош	Кућни:
			Службени: 024/792-084
			Мобилни: 069/231-5514
11.	Каролина Ђолаи	Члан Штаба – директорица Дома здравља Кањижа	Кућни:
			Службени: 024/4874-105
			Мобилни: 062/232-358
12.	Моника Ческо	Члан Штаба – Секретар ОО Црвеног крста Кањижа	Кућни:
			Службени: 024/4873-644
			Мобилни: 063/429-607
13.	Балаж Бајтаи	Члан Штаба – председник Општинског ватрогасног савеза кањижа	Кућни:
			Службени: 024/4875-166
			Мобилни: 064806-2103
14.	Кристина Телек	Члан Штаба – директорица центра за социјални рад Кањижа	Кућни:
			Службени: 024/4873-427
			Мобилни: 063/859-5615
15.	Дијана Жвиждак	Члан Штаба – представник Министарства одбране	Кућни:
			Службени: 024/4877-036 0230/442-246
			Мобилни: 063/322-365

4.2. Подаци о Стручно-оперативним тимовима

Стручно-оперативни тим за заштиту од поплава и несрећа на води и под водом:

1. Иштван Апро — руководиоца, 062/529-601;
2. Шандор Буш — члан, 062/809-4044;
3. Марко Ждеро — члан, 064/806-2086;
4. Гергељ Хорват — члан, 064/806-2244.

Стручно-оперативнитим за евакуацију:

1. Титус Рекецки — руководиоца, 064/892-6613;
2. Жолт Радулов — члан, 069/1873-402;
3. Зоран Томин — члан, 064/806-2068.

Стручно-оперативни тим за збрињавање угрожених и настрадалих:

1. Моника Чесло — руководиоца, 063/429-607;
2. Кристина Телек — члан, 063/85-95-615;
3. Војка Петровић Сакач — члан, 064/81-89-390.

4.3. Подаци о лицима из ДТД Водопривредно Сента

- Душан Кнежевић директор, телефон: 069-255-1155
- Габор Силађи секторски руководиоца одбране од поплава од унутрашњих и спољних вода на сектору Д.13.1 Д.13.2 и Д.13.3 тел: 062-809- 4042
- Татјана Шарчевић заменик секторског руководиоца одбране од поплава од унутрашњих и спољних вода на сектору сектору Д.13.1 Д.13.2 и Д.13.3 тел: 062-809- 4063
- Буш Шандор деонични руководиоца сектора Д.13.1 тел: 062-809-4044
- Вајдлинг Иштван чувар насипа сектор Д.13.1. тел: 069-255-11-76
- Паулик Золтан чувар насипа сектор Д.13.1. тел: 062-809-4046
- Лукачи Јанош чувар насипа сектор Д.13.1. тел:062-809-4066
- Баги Силвестер чувар насипа сектор Д.13.1. тел: 062-809-4065

4.4. Дежурства

4.4.1. Зграда Општинске управе Кањижа

- од 06.30 часова до 14.30 часова запослени у Општинској управи
- од 14.30 часова до 06.30 часова портир.

4.4.2. Увођење дежурства у насељеним местима

Адорјан

Боршош Чаба, број телефона: 063/518-565

Мартонош

Хорват Гергељ, број телефона: 064/806-2244

Кањижа

Палфи Ервин, број телефона: 062/784-201

Хоргош

Шорш Роберт, 063/255-387

Мале Пијаце

Сарапка Еде, број телефона: 064/806-2211

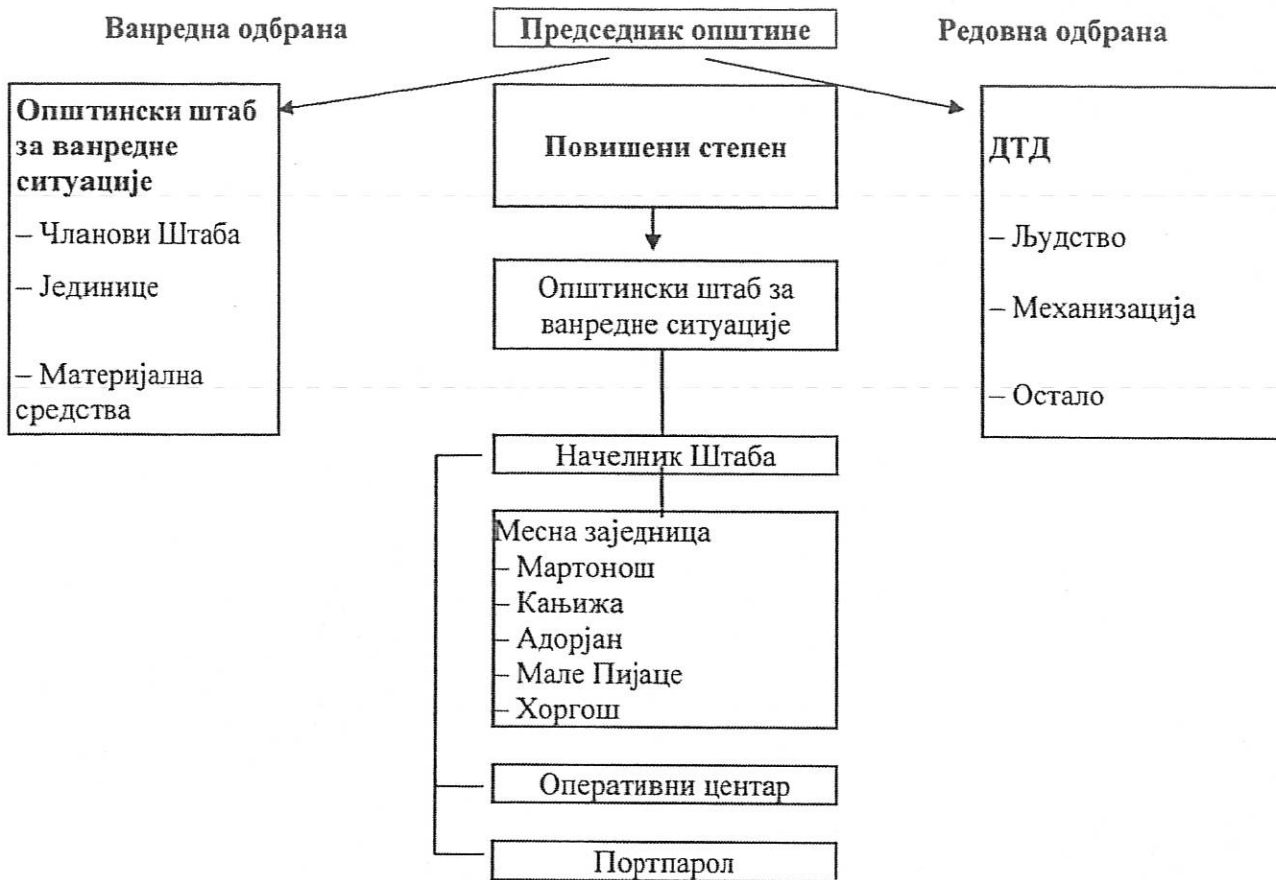
4.4.3. Увођење дежурства од стране ДТД Водопривредно Сента

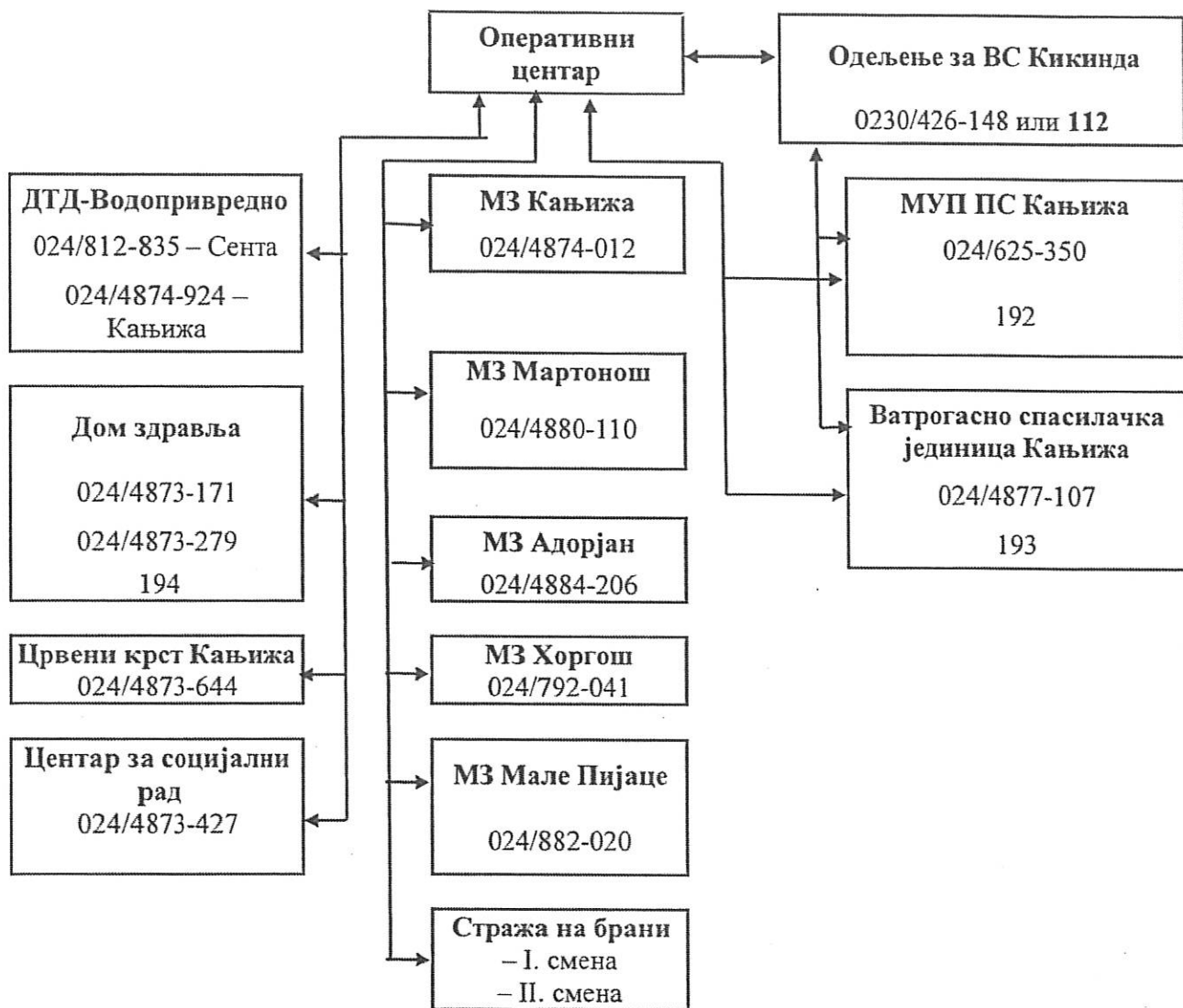
ИМЕ И ПРЕЗИМЕ	ДУЖНОСТ	СМЕНА
Габор Силађи	секторски руководиоца одбране од поплава	I смена
Татјана Шарчевић	заменик руководиоца одбране од поплава	II смена
Буш Шандор	деонични руководиоца одбране од поплава	I смена
Виктор Шивег	заменик деоничног руководиоца	II смена
Вајдлинг Иштван	чувар насипа стац km 149+000-155+373	I смена
Паулик Золтан	чувар насипа 139+000-149+000	I смена
Лукачи Јанош	чувар насипа – леви насип Кереша од km 0+000-7+500	I смена

4.5. Механизација

- теренска возила: Лада Нива и Нисан обезбеђује ДТД
- путничко возило: Фиат Пунто обезбеђује ДТД
- трактор: обезбеђује ДТД
- камион кипер: обезбеђује ДТД
- механизација: булдожер и багер обезбеђује ДТД
- потребан материјал и опрему обезбеђује ЈВП Воде Војводине
- мобилне пумпе ДТД и ЈВП Воде Војводине

4.6. Организованост





4.7. Укључивање ПУ Кикинда ПС Кањижа

- Контрола забране кретања насипима;
- затварање путева;
- праћење транспорта обезбеђење по потреби (по усменом захтеву или преко дежурног телефона:(024-625-350)

4.8. Укључивање ватрогасаца

- испумпавање воде из подрума – по потреби на основу захтева Општинског штаба ВС;
- други задаци на основу наређења Штаба.

4.9. Преглед субјеката од посебног значаја за заштиту и спасавање

Ред. бр.	Назив правног лица	Адреса	Број телефона	Задатак
1.	Специјална болница за рехабилитацију „Бања Кањижа“	Кањижа, Народни парк 66	024/4875-163	збрињавање
2.	Дом здравља Кањижа	Кањижа, Карађорђева 53	024/4874-213	медицинска помоћ и епидемиолошка заштита
3.	Геронтолошки центар Кањижа	Кањижа, Алеја кестенова 14	024/4873-355	збрињавање и медицинска помоћ
4.	ОО Црвеног крста Кањижа	Кањижа, Дамјанићева 4	027/4873-644	прва помоћ и служба тражења
5.	Центар за социјални рад Кањижа	Кањижа, Трг Главни 4	024/4873-427	пружање помоћи
6.	Општински ватрогасни савез Кањижа	Кањижа, Карађорђева 31	024/4874-512	заштита од техничко-технолошких несрећа и РХБ заштита
7.	ЈП за комуналне услуге „Комуналац“ Кањижа	Кањижа, Народни парк 5	024/4873-131	урбанистичке мере заштите, спасавање из рушевина
8.	Potiski vodovodi – Tiszamenti Vizmuvek doo Хоргош	Хоргош, Железничка 22	024/792-050	снабдевање водом за пиће, хидроградња, спасавање из рушевина
9.	ДТД Водопривредно доо Сента	Сента, Спортска 2А Кањижа, Гагаринова 1	024/812-835 /024/4874-924	заштита и спасавање од поплава и несрећа на води
10.	ДТД Северна Бачка доо Суботица	Суботица, Трг цара Јована Ненада 24	024/551-844	заштита и спасавање од поплава и несрећа на води
11.	„Профи вет“ доо Трешњевац	Трешњевац, М. Тита 118	024/4883-015	ветеринарска заштита

5. ЗАБРАНА КРЕТАЊА НА НАСИПУ (НА ОДБРАМБЕНОЈ ЛИНИЈИ)

- Обезбеђују чувари насипа (ДТД) и органи унутрашњих послова (полиција).
- постављање летака за информисање о забрани кретања.

6. СМЕШТАЈ УГРОЖЕНОГ СТАНОВНИШТВА, ЧИЈИ СУ ОБЈЕКТИ ПОРУШЕНИ ИЛИ ОНЕСПОСОБЉЕНИ ЗА СТАНОВАЊЕ

За решавање су задужени чланови Штаба и Стручно-оперативни тимови за евакуацију и за збрињавање.

7. ОБЕЗБЕЂЕЊЕ ПРЕВОЗА И ИСХРАНЕ ЉУДСТВА ЗА РАД У ЗАШТИТНОЈ ЗОНИ

Обезбеђује Штаб из средстава буџета општине Кањижа.

8. ИНФОРМИСАЊЕ ЈАВНОСТИ

Члан Општинског штаба задужен за информисање.



Република Србија
Аутономна покрајина Војводина
Општина Кањижа
Општински штаб за
ванредне ситуације општине Кањижа
Број: 000613642 2025
Датум: 4. март 2025. године
Кањижа